

Филиал публично-правовой компании «Роскадастр» по Республике Коми

полное наименование органа регистрации прав


Выписка из Единого государственного реестра недвижимости об объекте недвижимости

Сведения о характеристиках объекта недвижимости

На основании запроса от 23.12.2025, поступившего на рассмотрение 23.12.2025, сообщаем, что согласно записям Единого государственного реестра недвижимости:

Раздел 1 Лист 1

Земельный участок			
вид объекта недвижимости			
Лист № 1 раздела 1	Всего листов раздела 1: 3	Всего разделов: 8	Всего листов выписки: 12
23.12.2025г. № КУВИ-001/2025-231560769			
Кадастровый номер:	11:05:0105025:48		
Номер кадастрового квартала:	11:05:0105025		
Дата присвоения кадастрового номера:	11.04.2000		
Ранее присвоенный государственный учетный номер:	11:05:01 05 37:49		
Местоположение:	Местоположение установлено относительно ориентира, расположенного в границах участка.Ориентир жилой дом. Почтовый адрес ориентира: Респ. Коми, г. Сыктывкар, ул. Маркова, 21.		
Площадь:	1949 +/- 15		
Кадастровая стоимость, руб.:	3549012.06		
Кадастровые номера расположенных в пределах земельного участка объектов недвижимости:	11:05:0000000:377, 11:05:0105025:1609		
Кадастровые номера объектов недвижимости, из которых образован объект недвижимости:	данные отсутствуют		
Кадастровые номера образованных объектов недвижимости:	данные отсутствуют		
Категория земель:	Земли населенных пунктов		
Виды разрешенного использования:	обслуживание 12-квартирного 2-этажного жилого дома		
Сведения о кадастровом инженере:	Рубцова Светлана Николаевна, СНИЛС 07370329559, договор на выполнение кадастровых работ от 18.07.2022 № 0307200030622001093, дата завершения кадастровых работ: 05.09.2023		
Сведения о лесах, водных объектах и об иных природных объектах, расположенных в пределах земельного участка:	данные отсутствуют		
Сведения о том, что земельный участок полностью расположен в границах зоны с особыми условиями использования территории, территории объекта культурного наследия, публичного сервитута:	данные отсутствуют		

полное наименование должности		ДОКУМЕНТ ПОДПИСАН ЭЛЕКТРОННОЙ ПОДПИСЬЮ	инициалы, фамилия
	Сертификат: 0091AAF5A599507BC7E6D39D2DFA052F9A		
	Владелец: ФЕДЕРАЛЬНАЯ СЛУЖБА ГОСУДАРСТВЕННОЙ РЕГИСТРАЦИИ, КАДАСТРА И КАРТОГРАФИИ Действителен: с 16.09.2025 по 10.12.2026		

Земельный участок			
вид объекта недвижимости			
Лист № 2 раздела 1	Всего листов раздела 1: 3	Всего разделов: 8	Всего листов выписки: 12
23.12.2025г. № КУВИ-001/2025-231560769			
Кадастровый номер:		11:05:0105025:48	
Сведения о том, что земельный участок расположен в границах особой экономической зоны, территории опережающего развития, зоны территориального развития в Российской Федерации, игровой зоны:	данные отсутствуют		
Сведения о том, что земельный участок расположен в границах особо охраняемой природной территории, Байкальской природной территории и ее экологических зон, лесопарковом зеленом поясе, охотничьего угодья, лесничества:	данные отсутствуют		
Сведения о расположении земельного участка и (или) расположенного на нем объекта недвижимости в границах территории, в отношении которой принято решение о резервировании земель для государственных или муниципальных нужд:	данные отсутствуют		
Сведения о результатах проведения государственного земельного надзора:	данные отсутствуют		
Сведения о расположении земельного участка в границах территории, в отношении которой утвержден проект межевания территории:	данные отсутствуют		
Условный номер земельного участка:	данные отсутствуют		
Сведения о принятии акта и (или) заключении договора, предусматривающих предоставление в соответствии с земельным законодательством исполнительным органом государственным органом власти или органом местного самоуправления, находящегося в государственной или муниципальной собственности земельного участка для строительства наемного дома социального использования или наемного дома коммерческого использования:	данные отсутствуют		
Сведения о том, что земельный участок или земельные участки образованы на основании решения об изъятии земельного участка и (или) расположенного на нем объекта недвижимости для государственных или муниципальных нужд:	данные отсутствуют		
Сведения о том, что земельный участок образован из земель или земельного участка, государственная собственность на которые не разграничена:	данные отсутствуют		



ДОКУМЕНТ ПОДПИСАН
ЭЛЕКТРОННОЙ ПОДПИСЬЮ


Сертификат: 0091AAF5A599507BC7E6D39D2DFA052F9A

Владелец: ФЕДЕРАЛЬНАЯ СЛУЖБА ГОСУДАРСТВЕННОЙ
РЕГИСТРАЦИИ, КАДАСТРА И КАРТОГРАФИИ
Действителен: с 16.09.2025 по 10.12.2026

полное наименование должности


инициалы, фамилия

Земельный участок			
вид объекта недвижимости			
Лист № 3 раздела 1	Всего листов раздела 1: 3	Всего разделов: 8	Всего листов выписки: 12
23.12.2025г. № КУВИ-001/2025-231560769			
Кадастровый номер:		11:05:0105025:48	
Сведения о наличии земельного спора о местоположении границ земельных участков:		данные отсутствуют	
Статус записи об объекте недвижимости:		Сведения об объекте недвижимости имеют статус "актуальные, ранее учтенные"	
Особые отметки:		Общее имущество собственников помещений в многоквартирном доме. Для данного земельного участка обеспечен доступ посредством земельного участка (земельных участков) с кадастровым номером (кадастровыми номерами): 11:05:0000000:501. Сведения об ограничениях права на объект недвижимости, обременениях данного объекта, не зарегистрированных в реестре прав, ограничений прав и обременений недвижимого имущества: вид ограничения (обременения): ограничения прав на земельный участок, предусмотренные статьей 56 Земельного кодекса Российской Федерации; срок действия: с 18.11.2024; реквизиты документа-основания: приказ «О типовых правилах охраны коммунальных тепловых сетей» от 17.08.1992 № 197 выдан: Министерство архитектуры, строительства и жилищно-коммунального хозяйства Российской Федерации; распоряжение «Об утверждении правил охраны коммунальных тепловых сетей» от 11.12.1992 № 855-р выдан: Совет Министров Республики Коми.	
Получатель выписки:		Администрация города Сыктывкар	


полное наименование должности	 ДОКУМЕНТ ПОДПИСАН ЭЛЕКТРОННОЙ ПОДПИСЬЮ Сертификат: 0091AAF5A599507BC7E6D39D2DFA052F9A Владелец: ФЕДЕРАЛЬНАЯ СЛУЖБА ГОСУДАРСТВЕННОЙ РЕГИСТРАЦИИ, КАДАСТРА И КАРТОГРАФИИ Действителен: с 16.09.2025 по 10.12.2026	инициалы, фамилия

Выписка из Единого государственного реестра недвижимости об объекте недвижимости
Сведения о зарегистрированных правах

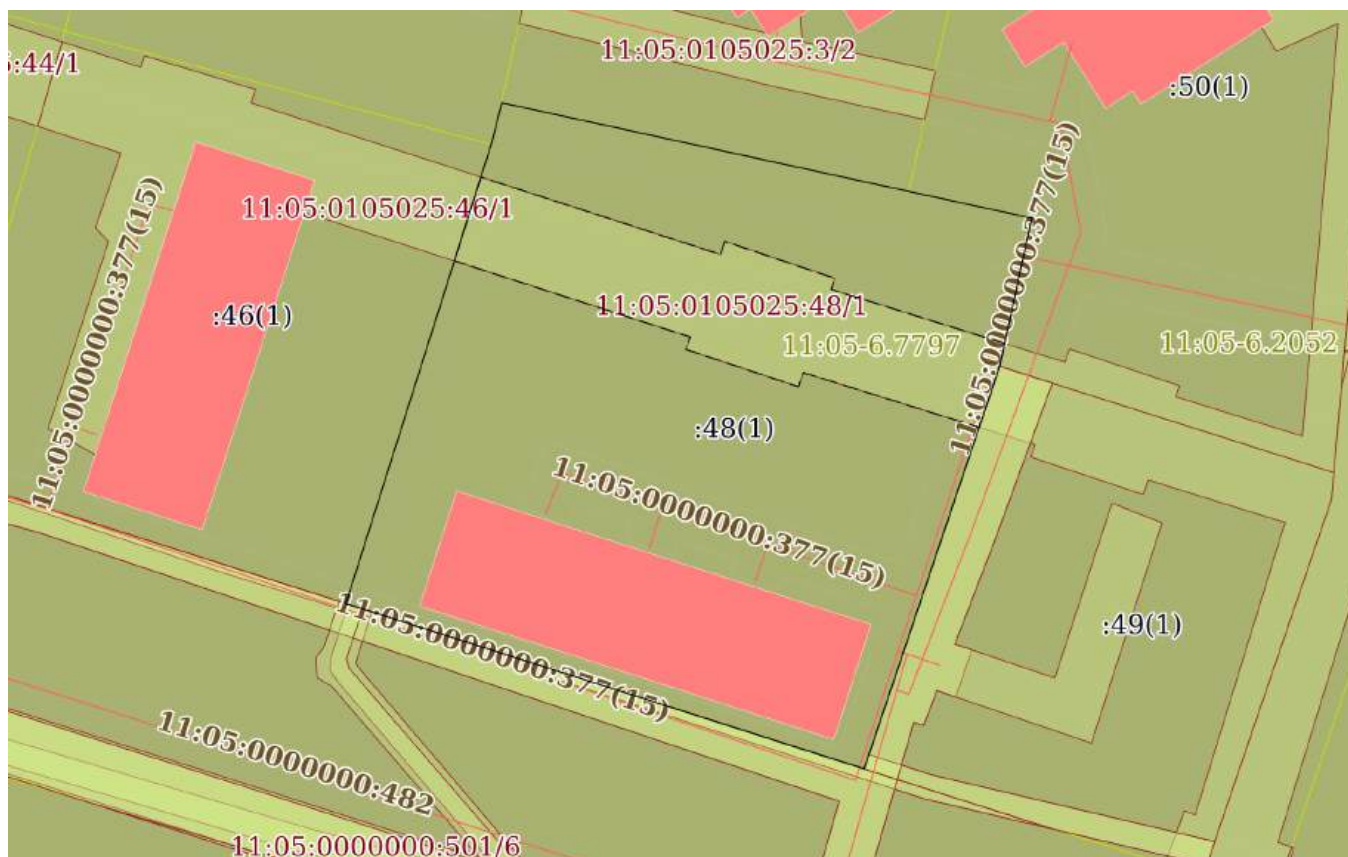
Земельный участок			
вид объекта недвижимости			
Лист № 1 раздела 2		Всего листов раздела 2: 2	Всего разделов: 8
Всего листов выписки: 12			
23.12.2025г. № КУВИ-001/2025-231560769			
Кадастровый номер:		11:05:0105025:48	
1	Правообладатель (правообладатели):	1.1	Собственники помещений, машино-мест в многоквартирном доме
	Сведения о возможности предоставления третьим лицам персональных данных физического лица:	1.1.1	данные отсутствуют
2	Вид, номер, дата и время государственной регистрации права:	2.1	Общая долевая собственность, доля в праве общей долевой собственности пропорциональна размеру общей площади принадлежащего собственнику помещения, машино-места 11:05:0105025:48-11/053/2025-1 10.01.2025 10:01:19
3	Сведения об осуществлении государственной регистрации сделки, права без необходимого в силу закона согласия третьего лица, органа:	3.1	данные отсутствуют
4	Ограничение прав и обременение объекта недвижимости:	не зарегистрировано	
5	Договоры участия в долевом строительстве:	не зарегистрировано	
6	Заявленные в судебном порядке права требования:	данные отсутствуют	
7	Сведения о возможности предоставления третьим лицам персональных данных физического лица	данные отсутствуют	
8	Сведения о возражении в отношении зарегистрированного права:	данные отсутствуют	
9	Сведения о наличии решения об изъятии объекта недвижимости для государственных и муниципальных нужд:	данные отсутствуют	
10	Сведения о невозможности государственной регистрации без личного участия правообладателя или его законного представителя:	данные отсутствуют	
11	Правопритязания и сведения о наличии поступивших, но не рассмотренных заявлений о проведении государственной регистрации права (перехода, прекращения права), ограничения права или обременения объекта недвижимости, сделки в отношении объекта недвижимости:	отсутствуют	

полное наименование должности	<div><div>ДОКУМЕНТ ПОДПИСАН ЭЛЕКТРОННОЙ ПОДПИСЬЮ</div><div>Сертификат: 0091AAF5A599507BC7E6D39D2DFA052F9A Владелец: ФЕДЕРАЛЬНАЯ СЛУЖБА ГОСУДАРСТВЕННОЙ РЕГИСТРАЦИИ, КАДАСТРА И КАРТОГРАФИИ Действителен: с 16.09.2025 по 10.12.2026</div></div>	инициалы, фамилия


Земельный участок			
вид объекта недвижимости			
Лист № 2 раздела 2	Всего листов раздела 2: 2	Всего разделов: 8	Всего листов выписки: 12
23.12.2025г. № КУВИ-001/2025-231560769			
Кадастровый номер:		11:05:0105025:48	
11	Сведения о невозможности государственной регистрации перехода, прекращения, ограничения права на земельный участок из земель сельскохозяйственного назначения:	данные отсутствуют	

полное наименование должности	 ДОКУМЕНТ ПОДПИСАН ЭЛЕКТРОННОЙ ПОДПИСЬЮ Сертификат: 0091AAF5A599507BC7E6D39D2DFA052F9A Владелец: ФЕДЕРАЛЬНАЯ СЛУЖБА ГОСУДАРСТВЕННОЙ РЕГИСТРАЦИИ, КАДАСТРА И КАРТОГРАФИИ Действителен: с 16.09.2025 по 10.12.2026	инициалы, фамилия

План (чертеж, схема) земельного участка



Условные обозначения:



инициалы, фамилия

Выписка из Единого государственного реестра недвижимости об объекте недвижимости
Описание местоположения земельного участка

Земельный участок			
вид объекта недвижимости			
Лист № 1 раздела 3.1	Всего листов раздела 3.1: 1	Всего разделов: 8	Всего листов выписки: 12
23.12.2025г. № КУВИ-001/2025-231560769			
Кадастровый номер:		11:05:0105025:48	

Описание местоположения границ земельного участка							
№ п/п	Номер точки		Дирекционный угол	Горизонтальное проложение, м	Описание закрепления на местности	Кадастровые номера смежных участков	Сведения об адресах правообладателей смежных земельных участков
	начальная	конечная					
1	2	3	4	5	6	7	8
1	1.1.1	1.1.2	102°17.3`	33.5	данные отсутствуют	11:05:0105025:3(1)	данные отсутствуют
2	1.1.2	1.1.3	102°15.9`	10.12	данные отсутствуют	11:05:0105025:50(1)	данные отсутствуют
3	1.1.3	1.1.4	192°12.2`	12.21	данные отсутствуют	11:05:0105025:50(1)	данные отсутствуют
4	1.1.4	1.1.5	198°36.3`	34.17	данные отсутствуют	11:05:0105025:49(1)	данные отсутствуют
5	1.1.5	1.1.6	287°41.9`	43.75	данные отсутствуют	11:05:0000000:501(1)	данные отсутствуют
6	1.1.6	1.1.7	17°34.0`	38.77	данные отсутствуют	11:05:0105025:46(1)	данные отсутствуют
7	1.1.7	1.1.1	14°9.5`	3.43	данные отсутствуют	11:05:0105025:47(1)	данные отсутствуют



ДОКУМЕНТ ПОДПИСАН
ЭЛЕКТРОННОЙ ПОДПИСЬЮ

Сертификат: 0091AAF5A599507BC7E6D39D2DFA052F9A
Владелец: ФЕДЕРАЛЬНАЯ СЛУЖБА ГОСУДАРСТВЕННОЙ
РЕГИСТРАЦИИ, КАДАСТРА И КАРТОГРАФИИ
Действителен: с 16.09.2025 по 10.12.2026

полное наименование должности

инициалы, фамилия

Выписка из Единого государственного реестра недвижимости об объекте недвижимости
Описание местоположения земельного участка

Земельный участок			
вид объекта недвижимости			
Лист № 1 раздела 3.2	Всего листов раздела 3.2: 1	Всего разделов: 8	Всего листов выписки: 12
23.12.2025г. № КУВИ-001/2025-231560769			
Кадастровый номер:		11:05:0105025:48	

Сведения о характерных точках границы земельного участка				
Система координат МСК-11 (4 зона)				
Номер точки	Координаты, м		Описание закрепления на местности	Средняя квадратичная погрешность определения координат характерных точек границ земельного участка, м
	X	Y		
1	2	3	4	5
1	627063.09	4442329.91	-	0.1
2	627055.96	4442362.64	-	0.1
3	627053.81	4442372.53	-	0.1
4	627041.88	4442369.95	-	0.1
5	627009.5	4442359.05	-	0.1
6	627022.8	4442317.37	-	0.1
7	627059.76	4442329.07	-	0.1
1	627063.09	4442329.91	-	0.1



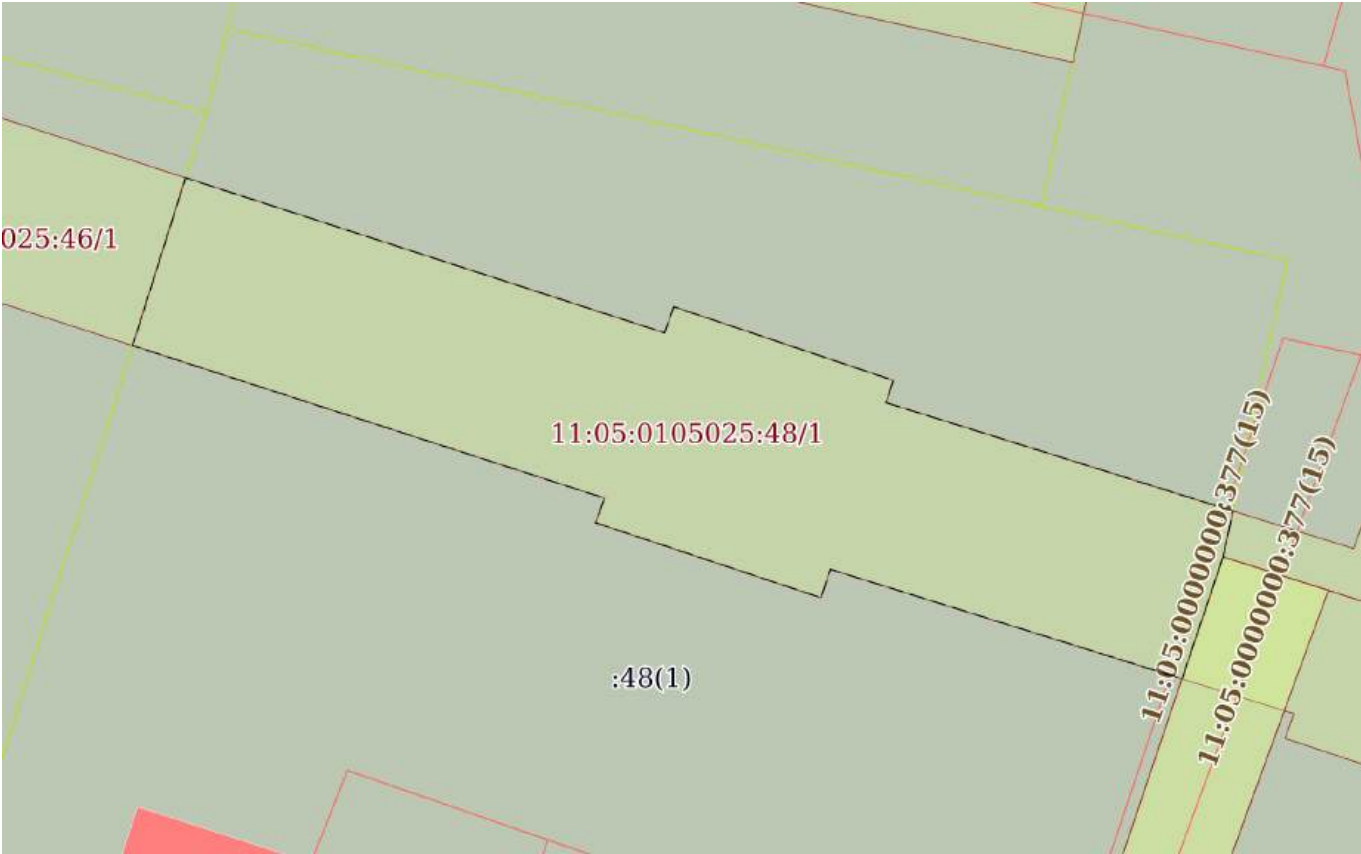
ДОКУМЕНТ ПОДПИСАН
ЭЛЕКТРОННОЙ ПОДПИСЬЮ

Сертификат: 0091AAF5A599507BC7E6D39D2DFA052F9A
Владелец: ФЕДЕРАЛЬНАЯ СЛУЖБА ГОСУДАРСТВЕННОЙ
РЕГИСТРАЦИИ, КАДАСТРА И КАРТОГРАФИИ
Действителен: с 16.09.2025 по 10.12.2026

полное наименование должности

инициалы, фамилия

Выписка из Единого государственного реестра недвижимости об объекте недвижимости
Сведения о частях земельного участка


Земельный участок			
вид объекта недвижимости			
Лист № 1 раздела 4	Всего листов раздела 4: 1	Всего разделов: 8	Всего листов выписки: 12
23.12.2025г. № КУВИ-001/2025-231560769			
Кадастровый номер:		11:05:0105025:48	
План (чертеж, схема) части земельного участка		Учетный номер части: 11:05:0105025:48/1	
			
Масштаб 1:300		Условные обозначения:	

полное наименование должности	 ДОКУМЕНТ ПОДПИСАН ЭЛЕКТРОННОЙ ПОДПИСЬЮ Сертификат: 0091AAF5A599507BC7E6D39D2DFA052F9A Владелец: ФЕДЕРАЛЬНАЯ СЛУЖБА ГОСУДАРСТВЕННОЙ РЕГИСТРАЦИИ, КАДАСТРА И КАРТОГРАФИИ Действителен: с 16.09.2025 по 10.12.2026	инициалы, фамилия


Выписка из Единого государственного реестра недвижимости об объекте недвижимости
Сведения о частях земельного участка

Земельный участок			
вид объекта недвижимости			
Лист № 1 раздела 4.1	Всего листов раздела 4.1: 2	Всего разделов: 8	Всего листов выписки: 12
23.12.2025г. № КУВИ-001/2025-231560769			
Кадастровый номер:		11:05:0105025:48	

Учетный номер части	Площадь, м2	Содержание ограничения в использовании или ограничения права на объект недвижимости или обременения объекта недвижимости
1	2	3
11:05:0105025:48/1	333	вид ограничения (обременения): ограничения прав на земельный участок, предусмотренные статьей 56 Земельного кодекса Российской Федерации; Срок действия: не установлен; реквизиты документа-основания: приказ «О типовых правилах охраны коммунальных тепловых сетей» от 17.08.1992 № 197 выдан: Министерство архитектуры, строительства и жилищно-коммунального хозяйства Российской Федерации; распоряжение «Об утверждении правил охраны коммунальных тепловых сетей» от 11.12.1992 № 855-р выдан: Совет Министров Республики Коми; Содержание ограничения (обременения): Согласно пп. 5, 6 Типовых правил охраны коммунальных тепловых сетей Приказа Министерства архитектуры, строительства и жилищно-коммунального хозяйства РФ № 197 от 17.08.1992 г. в пределах охранных зон тепловых сетей не допускается производить действия, которые могут повлечь нарушения в нормальной работе тепловых сетей, их повреждение, несчастные случаи или препятствующие ремонту: размещать автозаправочные станции, хранилища горюче – смазочных материалов, складировать агрессивные химические материалы; загромождать подходы и подъезды к объектам и сооружениям тепловых сетей, складировать тяжелые и громоздкие материалы, возводить временные строения и заборы; устраивать спортивные и игровые площадки, неорганизованные рынки, остановочные пункты общественного транспорта, стоянки всех видов машин и механизмов, гаражи, огороды и т.п.; устраивать всякого рода свалки, разжигать костры, сжигать бытовой мусор или промышленные отходы; производить работы ударными механизмами, производить сброс и слив едких и коррозионно - активных веществ и горюче – смазочных материалов; проникать в помещения павильонов, центральных и индивидуальных тепловых пунктов посторонним лицам; открывать, снимать, засыпать люки камер тепловых сетей; сбрасывать в камеры мусор, отходы, снег и т.д.; снимать покровный металлический слой тепловой изоляции; разрушать тепловую изоляцию; ходить по трубопроводам надземной прокладки (переход через трубы разрешается только по специальным переходным мостикам); занимать подвалы зданий, особенно имеющих опасность затопления, в которых проложены тепловые сети или оборудованы тепловые вводы под мастерские, склады, для иных целей; тепловые вводы в здания должны быть загерметизированы. В пределах территории охранных зон тепловых сетей без письменного согласия предприятий и организаций, в ведении которых находятся эти сети, запрещается: производить строительство, капитальный ремонт, реконструкцию или снос любых зданий и сооружений; производить земляные работы, планировку грунта, посадку деревьев и кустарников, устраивать монументальные

полное наименование должности		
	ДОКУМЕНТ ПОДПИСАН	
	ЭЛЕКТРОННОЙ ПОДПИСЬЮ	
	Сертификат: 0091AAF5A599507BC7E6D39D2DFA052F9A	
	Владелец: ФЕДЕРАЛЬНАЯ СЛУЖБА ГОСУДАРСТВЕННОЙ	
	РЕГИСТРАЦИИ, КАДАСТРА И КАРТОГРАФИИ	
	Действителен: с 16.09.2025 по 10.12.2026	
		инициалы, фамилия

Земельный участок			
вид объекта недвижимости			
Лист № 2 раздела 4.1	Всего листов раздела 4.1: 2	Всего разделов: 8	Всего листов выписки: 12
23.12.2025г. № КУВИ-001/2025-231560769			
Кадастровый номер:		11:05:0105025:48	
		клумбы; производить погрузочно - разгрузочные работы, а также работы, связанные с разбиванием грунта и дорожных покрытий; сооружать переезды и переходы через трубопроводы тепловых сетей.; Реестровый номер границы: 11:05-6.7797; Вид объекта реестра границ: Зона с особыми условиями использования территории; Вид зоны по документу: Охранная зона участков тепловых сетей "ЦВК-2 квартальные тепловые сети"; Тип зоны: Охранная зона тепловых сетей; Номер: -	

полное наименование должности	 ДОКУМЕНТ ПОДПИСАН ЭЛЕКТРОННОЙ ПОДПИСЬЮ Сертификат: 0091AAF5A599507BC7E6D39D2DFA052F9A Владелец: ФЕДЕРАЛЬНАЯ СЛУЖБА ГОСУДАРСТВЕННОЙ РЕГИСТРАЦИИ, КАДАСТРА И КАРТОГРАФИИ Действителен: с 16.09.2025 по 10.12.2026	инициалы, фамилия

Выписка из Единого государственного реестра недвижимости об объекте недвижимости
Сведения о частях земельного участка

Земельный участок			
вид объекта недвижимости			
Лист № 1 раздела 4.2	Всего листов раздела 4.2: 1	Всего разделов: 8	Всего листов выписки: 12
23.12.2025г. № КУВИ-001/2025-231560769			
Кадастровый номер:		11:05:0105025:48	

Сведения о характерных точках границы части (частей) земельного участка				
Учетный номер части: 11:05:0105025:48/1				
Система координат				
Номер точки	Координаты, м		Описание закрепления на местности	Средняя квадратичная погрешность определения координат характерных точек границ земельного участка, м
	X	Y		
1	2	3	4	5
1	627041.88	4442369.95	-	-
2	627036.98	4442368.3	-	-
3	627041.38	4442354.16	-	-
4	627040.24	4442353.78	-	-
5	627043.25	4442344.72	-	-
6	627044.24	4442345.08	-	-
7	627050.37	4442326.1	-	-
8	627057.11	4442328.23	-	-
9	627050.88	4442347.49	-	-
10	627051.93	4442347.86	-	-
11	627048.97	4442356.69	-	-
12	627048.08	4442356.39	-	-
13	627043.72	4442370.35	-	-
14	627041.88	4442369.95	-	-

полное наименование должности		 ДОКУМЕНТ ПОДПИСАН ЭЛЕКТРОННОЙ ПОДПИСЬЮ Сертификат: 0091AAF5A599507BC7E6D39D2DFA052F9A Владелец: ФЕДЕРАЛЬНАЯ СЛУЖБА ГОСУДАРСТВЕННОЙ РЕГИСТРАЦИИ, КАДАСТРА И КАРТОГРАФИИ Действителен: с 16.09.2025 по 10.12.2026	инициалы, фамилия

Филиал публично-правовой компании «Роскадастр» по Республике Коми

полное наименование органа регистрации прав


Выписка из Единого государственного реестра недвижимости об объекте недвижимости

Сведения о характеристиках объекта недвижимости

На основании запроса от 23.12.2025, поступившего на рассмотрение 23.12.2025, сообщаем, что согласно записям Единого государственного реестра недвижимости:

Раздел 1 Лист 1

Земельный участок			
вид объекта недвижимости			
Лист № 1 раздела 1	Всего листов раздела 1: 7	Всего разделов: 7	Всего листов выписки: 27
23.12.2025г. № КУВИ-001/2025-231560682			
Кадастровый номер:	11:05:0105025:49		
Номер кадастрового квартала:	11:05:0105025		
Дата присвоения кадастрового номера:	11.04.2000		
Ранее присвоенный государственный учетный номер:	11:05:01 05 37:51		
Местоположение:	Местоположение установлено относительно ориентира, расположенного в границах участка. Ориентир здание. Почтовый адрес ориентира: Респ. Коми, г. Сыктывкар, ул. Маркова, 23.		
Площадь:	979 +/- 11		
Кадастровая стоимость, руб.:	1665660.81		
Кадастровые номера расположенных в пределах земельного участка объектов недвижимости:	11:05:0000000:377		
Кадастровые номера объектов недвижимости, из которых образован объект недвижимости:	данные отсутствуют		
Кадастровые номера образованных объектов недвижимости:	данные отсутствуют		
Категория земель:	Земли населенных пунктов		
Виды разрешенного использования:	обслуживание 2-этажного малосемейного общежития		
Сведения о кадастровом инженере:	Ермолин Владимир Витальевич, дата завершения кадастровых работ: 19.01.2015		
Сведения о лесах, водных объектах и об иных природных объектах, расположенных в пределах земельного участка:	данные отсутствуют		

полное наименование должности		ДОКУМЕНТ ПОДПИСАН ЭЛЕКТРОННОЙ ПОДПИСЬЮ	инициалы, фамилия
	Сертификат: 0091AAF5A599507BC7E6D39D2DFA052F9A		
	Владелец: ФЕДЕРАЛЬНАЯ СЛУЖБА ГОСУДАРСТВЕННОЙ РЕГИСТРАЦИИ, КАДАСТРА И КАРТОГРАФИИ Действителен: с 16.09.2025 по 10.12.2026		

Земельный участок			
вид объекта недвижимости			
Лист № 2 раздела 1	Всего листов раздела 1: 7	Всего разделов: 7	Всего листов выписки: 27
23.12.2025г. № КУВИ-001/2025-231560682			
Кадастровый номер:		11:05:0105025:49	
Сведения о том, что земельный участок полностью расположен в границах зоны с особыми условиями использования территории, территории объекта культурного наследия, публичного сервитута:		<p>Земельный участок полностью расположен в границах зоны с реестровым номером 11:05-6.4112 от 25.01.2022, ограничение использования земельного участка в пределах зоны: запрещается размещать объекты, создающие помехи в работе наземных объектов средств и систем обслуживания воздушного движения, навигации, посадки и связи, предназначенных для организации воздушного движения и расположенных вне первой подзоны (ст. 47 Воздушного кодекса Российской Федерации от 19.03.1997 N 60-ФЗ), вид/наименование: Приаэродромная территория аэропорта Сыктывкар. Четвертая подзона., тип: Приаэродромная территория, решения: 1. дата решения: 17.04.2023, номер решения: 233-П, наименование ОГВ/ОМСУ: Федеральное агентство воздушного транспорта (Росавиация) 2. дата решения: 19.01.2021, номер решения: 13-П, наименование ОГВ/ОМСУ: Федеральное агентство воздушного транспорта (Росавиация) 3. дата решения: 19.03.1997, номер решения: 60-ФЗ, наименование ОГВ/ОМСУ: Президент Российской Федерации Земельный участок полностью расположен в границах зоны с реестровым номером 11:00-6.47 от 09.06.2022, ограничение использования земельного участка в пределах зоны: запрещается размещать объекты, способствующие привлечению и массовому скоплению птиц (ст. 47 Воздушного кодекса Российской Федерации от 19.03.1997 N 60-ФЗ), вид/наименование: Приаэродромная территория аэропорта Сыктывкар. Шестая подзона., тип: Приаэродромная территория, решения: 1. дата решения: 17.04.2023, номер решения: 233-П, наименование ОГВ/ОМСУ: Федеральное агентство воздушного транспорта (Росавиация) 2. дата решения: 19.01.2021, номер решения: 13-П, наименование ОГВ/ОМСУ: Федеральное агентство воздушного транспорта (Росавиация) 3. дата решения: 19.03.1997, номер решения: 60-ФЗ, наименование ОГВ/ОМСУ: Президент Российской Федерации Земельный участок полностью расположен в границах зоны с реестровым номером 11:00-6.44 от 08.06.2022, ограничение использования земельного участка в пределах зоны: На приаэродромной территории выделяются следующие подзоны, в которых устанавливаются ограничения использования объектов недвижимости и осуществления деятельности: 1) первая подзона, в которой запрещается размещать объекты, не предназначенные для организации и обслуживания воздушного движения и воздушных перевозок, обеспечения взлета, посадки, руления и стоянки воздушных судов; 2) вторая подзона, в которой запрещается размещать объекты, не предназначенные для обслуживания пассажиров и обработки багажа, грузов и почты, обслуживания воздушных судов, хранения авиационного топлива и заправки воздушных судов, обеспечения энергоснабжения, а также объекты, не относящиеся к инфраструктуре аэропорта; 3) третья подзона, в которой запрещается размещать объекты, высота которых превышает ограничения, установленные уполномоченным Правительством Российской Федерации федеральным органом исполнительной власти при установлении соответствующей приаэродромной территории; 4) четвертая подзона, в которой запрещается размещать объекты,</p>	



ДОКУМЕНТ ПОДПИСАН
ЭЛЕКТРОННОЙ ПОДПИСЬЮ

Сертификат: 0091AAFA5A599507BC7E6D39D2DFA052F9A

Владелец: ФЕДЕРАЛЬНАЯ СЛУЖБА ГОСУДАРСТВЕННОЙ
РЕГИСТРАЦИИ, КАДАСТРА И КАРТОГРАФИИ
Действителен: с 16.09.2025 по 10.12.2026

полное наименование должности

инициалы, фамилия

Земельный участок			
вид объекта недвижимости			
Лист № 3 раздела 1	Всего листов раздела 1: 7	Всего разделов: 7	Всего листов выписки: 27
23.12.2025г. № КУВИ-001/2025-231560682			
Кадастровый номер:		11:05:0105025:49	
Сведения о том, что земельный участок полностью расположен в границах зоны с особыми условиями использования территории, территории объекта культурного наследия, публичного сервитута:		<p>создающие помехи в работе наземных объектов средств и систем обслуживания воздушного движения, навигации, посадки и связи, предназначенных для организации воздушного движения и расположенных вне первой подзоны; 5) пятая подзона, в которой запрещается размещать опасные производственные объекты, функционирование которых может повлиять на безопасность полетов воздушных судов; 6) шестая подзона, в которой запрещается размещать объекты, способствующие привлечению и массовому скоплению птиц; 7) седьмая подзона, в которой в целях предотвращения негативного физического воздействия устанавливается перечень ограничений использования земельных участков, определенный в соответствии с земельным законодательством с учетом положений настоящей статьи. При этом под указанным негативным физическим воздействием понимается несоответствие эквивалентного уровня звука, возникающего в связи с полетами воздушных судов, санитарно-эпидемиологическим требованиям. (ст 47 Воздушного кодекса Российской Федерации от 19.03.1997 N 60-ФЗ) (ст. 47 Воздушного кодекса Российской Федерации от 19.03.1997 N 60-ФЗ), вид/наименование: Приаэродромная территория аэропорта Сыктывкар, тип: Приаэродромная территория, решения: 1. дата решения: 17.04.2023, номер решения: 233-П, наименование ОГВ/ОМСУ: Федеральное агентство воздушного транспорта (Росавиация) 2. дата решения: 19.01.2021, номер решения: 13-П, наименование ОГВ/ОМСУ: Федеральное агентство воздушного транспорта (Росавиация) 3. дата решения: 19.03.1997, номер решения: 60-ФЗ, наименование ОГВ/ОМСУ: Президент Российской Федерации Земельный участок полностью расположен в границах зоны с реестровым номером 11:00-6.48 от 09.06.2022, ограничение использования земельного участка в пределах зоны: запрещается размещать опасные производственные объекты, функционирование которых может повлиять на безопасность полетов воздушных судов (ст. 47 Воздушного кодекса Российской Федерации от 19.03.1997 N 60-ФЗ), вид/наименование: Приаэродромная территория аэропорта Сыктывкар. Пятая подзона., тип: Приаэродромная территория, решения: 1. дата решения: 17.04.2023, номер решения: 233-П, наименование ОГВ/ОМСУ: Федеральное агентство воздушного транспорта (Росавиация) 2. дата решения: 19.01.2021, номер решения: 13-П, наименование ОГВ/ОМСУ: Федеральное агентство воздушного транспорта (Росавиация) 3. дата решения: 19.03.1997, номер решения: 60-ФЗ, наименование ОГВ/ОМСУ: Президент Российской Федерации Земельный участок полностью расположен в границах зоны с реестровым номером 11:00-6.45 от 08.06.2022, ограничение использования земельного участка в пределах зоны: запрещается размещать объекты, высота которых превышает ограничения, установленные уполномоченным Правительством Российской Федерации федеральным органом исполнительной власти при установлении соответствующей приаэродромной территории (ст. 47 Воздушного кодекса Российской Федерации от 19.03.1997 N 60-ФЗ), вид/наименование: Приаэродромная</p>	
Сведения о том, что земельный участок полностью расположен в границах зоны с особыми условиями использования территории, территории объекта культурного наследия, публичного сервитута:		<p>территория аэропорта Сыктывкар. Третья подзона., тип: Приаэродромная территория, решения: 1. дата решения: 17.04.2023, номер решения: 233-П, наименование ОГВ/ОМСУ: Федеральное агентство воздушного транспорта (Росавиация) 2. дата решения: 19.01.2021, номер решения: 13-П, наименование ОГВ/ОМСУ: Федеральное агентство воздушного транспорта (Росавиация) 3. дата решения: 19.03.1997, номер решения: 60-ФЗ, наименование ОГВ/ОМСУ: Президент Российской Федерации</p>	



ДОКУМЕНТ ПОДПИСАН
ЭЛЕКТРОННОЙ ПОДПИСЬЮ


Сертификат: 0091AAFA5A599507BC7E6D39D2DFA052F9A

Владелец: ФЕДЕРАЛЬНАЯ СЛУЖБА ГОСУДАРСТВЕННОЙ
РЕГИСТРАЦИИ, КАДАСТРА И КАРТОГРАФИИ
Действителен: с 16.09.2025 по 10.12.2026

полное наименование должности

инициалы, фамилия

Земельный участок			
вид объекта недвижимости			
Лист № 4 раздела 1	Всего листов раздела 1: 7	Всего разделов: 7	Всего листов выписки: 27
23.12.2025г. № КУВИ-001/2025-231560682			
Кадастровый номер:		11:05:0105025:49	
Сведения о том, что земельный участок расположен в границах особой экономической зоны, территории опережающего развития, зоны территориального развития в Российской Федерации, игровой зоны:	данные отсутствуют		
Сведения о том, что земельный участок расположен в границах особо охраняемой природной территории, Байкальской природной территории и ее экологических зон, лесопарковом зеленом поясе, охотничьего угодья, лесничества:	данные отсутствуют		
Сведения о расположении земельного участка и (или) расположенного на нем объекта недвижимости в границах территории, в отношении которой принято решение о резервировании земель для государственных или муниципальных нужд:	данные отсутствуют		
Сведения о результатах проведения государственного земельного надзора:	данные отсутствуют		
Сведения о расположении земельного участка в границах территории, в отношении которой утвержден проект межевания территории:	данные отсутствуют		
Условный номер земельного участка:	данные отсутствуют		
Сведения о принятии акта и (или) заключении договора, предусматривающих предоставление в соответствии с земельным законодательством исполнительным органом государственным органом власти или органом местного самоуправления, находящегося в государственной или муниципальной собственности земельного участка для строительства наемного дома социального использования или наемного дома коммерческого использования:	данные отсутствуют		
Сведения о том, что земельный участок или земельные участки образованы на основании решения об изъятии земельного участка и (или) расположенного на нем объекта недвижимости для государственных или муниципальных нужд:	данные отсутствуют		
Сведения о том, что земельный участок образован из земель или земельного участка, государственная собственность на которые не разграничена:	данные отсутствуют		

полное наименование должности	 ДОКУМЕНТ ПОДПИСАН ЭЛЕКТРОННОЙ ПОДПИСЬЮ Сертификат: 0091AAF5A599507BC7E6D39D2DFA052F9A Владелец: ФЕДЕРАЛЬНАЯ СЛУЖБА ГОСУДАРСТВЕННОЙ РЕГИСТРАЦИИ, КАДАСТРА И КАРТОГРАФИИ Действителен: с 16.09.2025 по 10.12.2026	инициалы, фамилия

Земельный участок			
вид объекта недвижимости			
Лист № 5 раздела 1	Всего листов раздела 1: 7	Всего разделов: 7	Всего листов выписки: 27
23.12.2025г. № КУВИ-001/2025-231560682			
Кадастровый номер:		11:05:0105025:49	
Сведения о наличии земельного спора о местоположении границ земельных участков:		данные отсутствуют	
Статус записи об объекте недвижимости:		Сведения об объекте недвижимости имеют статус "актуальные, ранее учтенные"	
Особые отметки:		<p>Сведения об ограничениях права на объект недвижимости, обременениях данного объекта, не зарегистрированных в реестре прав, ограничений прав и обременений недвижимого имущества: вид ограничения (обременения): ограничения прав на земельный участок, предусмотренные статьей 56 Земельного кодекса Российской Федерации; срок действия: с 06.05.2020. вид ограничения (обременения): ограничения прав на земельный участок, предусмотренные статьей 56 Земельного кодекса Российской Федерации; срок действия: с 30.04.2020; реквизиты документа-основания: приказ "Об утверждении границ охранных зон существующих газораспределительных сетей и наложении ограничений (обременений) на входящие в них земельные участки на территории муниципального образования городского округа «Сыктывкар» и муниципального образования муниципального района «Усть-Вымский»" от 05.10.2020 № 402-ОД выдан: Министерство строительства и дорожного хозяйства Республики Коми (Минстрой Республики Коми); приказ «О внесении изменений в приказ Министерства строительства и дорожного хозяйства Республики Коми от 05.10.2020 № 402-ОД «Об утверждении границ охранных зон существующих газораспределительных сетей и наложении ограничений (обременений) на входящие в них земельные участки на территории муниципального образования городского округа «Сыктывкар» и муниципального образования муниципального района «Усть-Вымский» от 07.10.2020 № 408-ОД выдан: Министерство строительства и дорожного хозяйства Республики Коми (Минстрой Республики Коми). вид ограничения (обременения): ограничения прав на земельный участок, предусмотренные статьей 56 Земельного кодекса Российской Федерации; срок действия: с 04.12.2020; реквизиты документа-основания: о порядке установления охранных зон объектов электросетевого хозяйства и особых условий использования земельных участков, расположенных в границах таких зон от 24.02.2009 № 160 выдан: Правительство Российской Федерации; о некоторых вопросах установления охранных зон объектов электросетевого хозяйства от 26.08.2013 № 736 выдан: Правительство Российской Федерации. вид ограничения (обременения): ограничения прав на земельный участок, предусмотренные статьей 56 Земельного кодекса Российской Федерации; срок действия: с 26.01.2022; реквизиты документа-основания: приказ "Об установлении приаэродромной территории аэродрома Сыктывкар" от 19.01.2021 № 13-П выдан: Федеральное агентство воздушного транспорта (Росавиация); Воздушный кодекс Российской Федерации от 19.03.1997 № 60-ФЗ выдан: Президент</p>	



ДОКУМЕНТ ПОДПИСАН
ЭЛЕКТРОННОЙ ПОДПИСЬЮ

Сертификат: 0091AAF5A599507BC7E6D39D2DFA052F9A

Владелец: ФЕДЕРАЛЬНАЯ СЛУЖБА ГОСУДАРСТВЕННОЙ
РЕГИСТРАЦИИ, КАДАСТРА И КАРТОГРАФИИ
Действителен: с 16.09.2025 по 10.12.2026

полное наименование должности

инициалы, фамилия

Земельный участок			
вид объекта недвижимости			
Лист № 6 раздела 1	Всего листов раздела 1: 7	Всего разделов: 7	Всего листов выписки: 27
23.12.2025г. № КУВИ-001/2025-231560682			
Кадастровый номер:		11:05:0105025:49	

Российской Федерации. вид ограничения (обременения): ограничения прав на земельный участок, предусмотренные статьей 56 Земельного кодекса Российской Федерации; срок действия: с 20.06.2022; реквизиты документа-основания: приказ "Об установлении приаэродромной территории аэродрома Сыктывкар от 19.01.2021 № 13-П выдан: Федеральное агентство воздушного транспорта (Росавиация); воздушный кодекс Российской Федерации от 19.03.1997 № 60-ФЗ выдан: Президент Российской Федерации. вид ограничения (обременения): ограничения прав на земельный участок, предусмотренные статьей 56 Земельного кодекса Российской Федерации; срок действия: с 07.09.2022; реквизиты документа-основания: приказ "Об установлении приаэродромной территории аэродрома Сыктывкар от 19.01.2021 № 13-П выдан: Федеральное агентство воздушного транспорта (Росавиация); воздушный кодекс Российской Федерации от 19.03.1997 № 60-ФЗ выдан: Президент Российской Федерации. вид ограничения (обременения): ограничения прав на земельный участок, предусмотренные статьей 56 Земельного кодекса Российской Федерации; срок действия: с 17.05.2023; реквизиты документа-основания: постановление "Об установлении публичного сервитута" от 05.04.2023 № 4/1135 выдан: Администрация муниципального образования городского округа "Сыктывкар". вид ограничения (обременения): ограничения прав на земельный участок, предусмотренные статьей 56 Земельного кодекса Российской Федерации; срок действия: с 05.01.2024; реквизиты документа-основания: приказ "Об установлении приаэродромной территории аэродрома Сыктывкар" от 19.01.2021 № 13-П выдан: Федеральное агентство воздушного транспорта (Росавиация); воздушный кодекс Российской Федерации от 19.03.1997 № 60-ФЗ выдан: Президент Российской Федерации. вид ограничения (обременения): ограничения прав на земельный участок, предусмотренные статьей 56 Земельного кодекса Российской Федерации; срок действия: с 16.04.2024; реквизиты документа-основания: приказ "Об установлении приаэродромной территории аэродрома Сыктывкар от 19.01.2021 № 13-П выдан: Федеральное агентство воздушного транспорта (Росавиация); воздушный кодекс Российской Федерации от 19.03.1997 № 60-ФЗ выдан: Президент Российской Федерации. вид ограничения (обременения): ограничения прав на земельный участок, предусмотренные статьей 56 Земельного кодекса Российской Федерации; срок действия: с 19.11.2024; реквизиты документа-основания: приказ «О типовых правилах охраны коммунальных тепловых сетей» от 17.08.1992 № 197 выдан: Министерство архитектуры, строительства и жилищно-коммунального хозяйства Российской Федерации; распоряжение «Об утверждении правил охраны коммунальных тепловых сетей» от 11.12.1992 № 855-р выдан: Совет Министров Республики



ДОКУМЕНТ ПОДПИСАН
ЭЛЕКТРОННОЙ ПОДПИСЬЮ


Сертификат: 0091AAF5A599507BC7E6D39D2DFA052F9A

Владелец: ФЕДЕРАЛЬНАЯ СЛУЖБА ГОСУДАРСТВЕННОЙ
РЕГИСТРАЦИИ, КАДАСТРА И КАРТОГРАФИИ
Действителен: с 16.09.2025 по 10.12.2026

полное наименование должности

инициалы, фамилия

Земельный участок			
вид объекта недвижимости			
Лист № 7 раздела 1	Всего листов раздела 1: 7	Всего разделов: 7	Всего листов выписки: 27
23.12.2025г. № КУВИ-001/2025-231560682			
Кадастровый номер:		11:05:0105025:49	
		Коми. Сведения, необходимые для заполнения раздела: 2 - Сведения о зарегистрированных правах, отсутствуют.	
Получатель выписки:		Администрация города Сыктывкар	

полное наименование должности	 ДОКУМЕНТ ПОДПИСАН ЭЛЕКТРОННОЙ ПОДПИСЬЮ Сертификат: 0091AAF5A599507BC7E6D39D2DFA052F9A Владелец: ФЕДЕРАЛЬНАЯ СЛУЖБА ГОСУДАРСТВЕННОЙ РЕГИСТРАЦИИ, КАДАСТРА И КАРТОГРАФИИ Действителен: с 16.09.2025 по 10.12.2026	инициалы, фамилия

Выписка из Единого государственного реестра недвижимости об объекте недвижимости
Описание местоположения земельного участка

Земельный участок			
вид объекта недвижимости			
Лист № 1 раздела 3	Всего листов раздела 3: 1	Всего разделов: 7	Всего листов выписки: 27
23.12.2025г. № КУВИ-001/2025-231560682			
Кадастровый номер:		11:05:0105025:49	


План (чертеж, схема) земельного участка	
Масштаб 1:400	Условные обозначения:

		ДОКУМЕНТ ПОДПИСАН ЭЛЕКТРОННОЙ ПОДПИСЬЮ	
Сертификат: 0091AAF5A599507BC7E6D39D2DFA052F9A			
Владелец: ФЕДЕРАЛЬНАЯ СЛУЖБА ГОСУДАРСТВЕННОЙ РЕГИСТРАЦИИ, КАДАСТРА И КАРТОГРАФИИ			
Действителен: с 16.09.2025 по 10.12.2026			
полное наименование должности		инициалы, фамилия	

Выписка из Единого государственного реестра недвижимости об объекте недвижимости
Описание местоположения земельного участка

Земельный участок			
вид объекта недвижимости			
Лист № 1 раздела 3.1	Всего листов раздела 3.1: 1	Всего разделов: 7	Всего листов выписки: 27
23.12.2025г. № КУВИ-001/2025-231560682			
Кадастровый номер:		11:05:0105025:49	

Описание местоположения границ земельного участка							
№ п/п	Номер точки		Дирекционный угол	Горизонтальное проложение, м	Описание закрепления на местности	Кадастровые номера смежных участков	Сведения об адресах правообладателей смежных земельных участков
	начальная	конечная					
1	2	3	4	5	6	7	8
1	1.1.1	1.1.2	107°37.5`	28.2	данные отсутствуют	11:05:0105025:50(1)	данные отсутствуют
2	1.1.2	1.1.3	185°1.6`	2.17	данные отсутствуют	11:05:0105025:25(1)	данные отсутствуют
3	1.1.3	1.1.4	198°50.5`	32.08	данные отсутствуют	11:05:0105025:25(1)	данные отсутствуют
4	1.1.4	1.1.5	287°40.9`	28.58	данные отсутствуют	11:05:0000000:501(1)	данные отсутствуют
5	1.1.5	1.1.1	18°36.3`	34.17	данные отсутствуют	11:05:0105025:48(1)	данные отсутствуют

полное наименование должности	<div><div>ДОКУМЕНТ ПОДПИСАН ЭЛЕКТРОННОЙ ПОДПИСЬЮ</div><div>Сертификат: 0091AAF5A599507BC7E6D39D2DFA052F9A Владелец: ФЕДЕРАЛЬНАЯ СЛУЖБА ГОСУДАРСТВЕННОЙ РЕГИСТРАЦИИ, КАДАСТРА И КАРТОГРАФИИ Действителен: с 16.09.2025 по 10.12.2026</div></div>	инициалы, фамилия

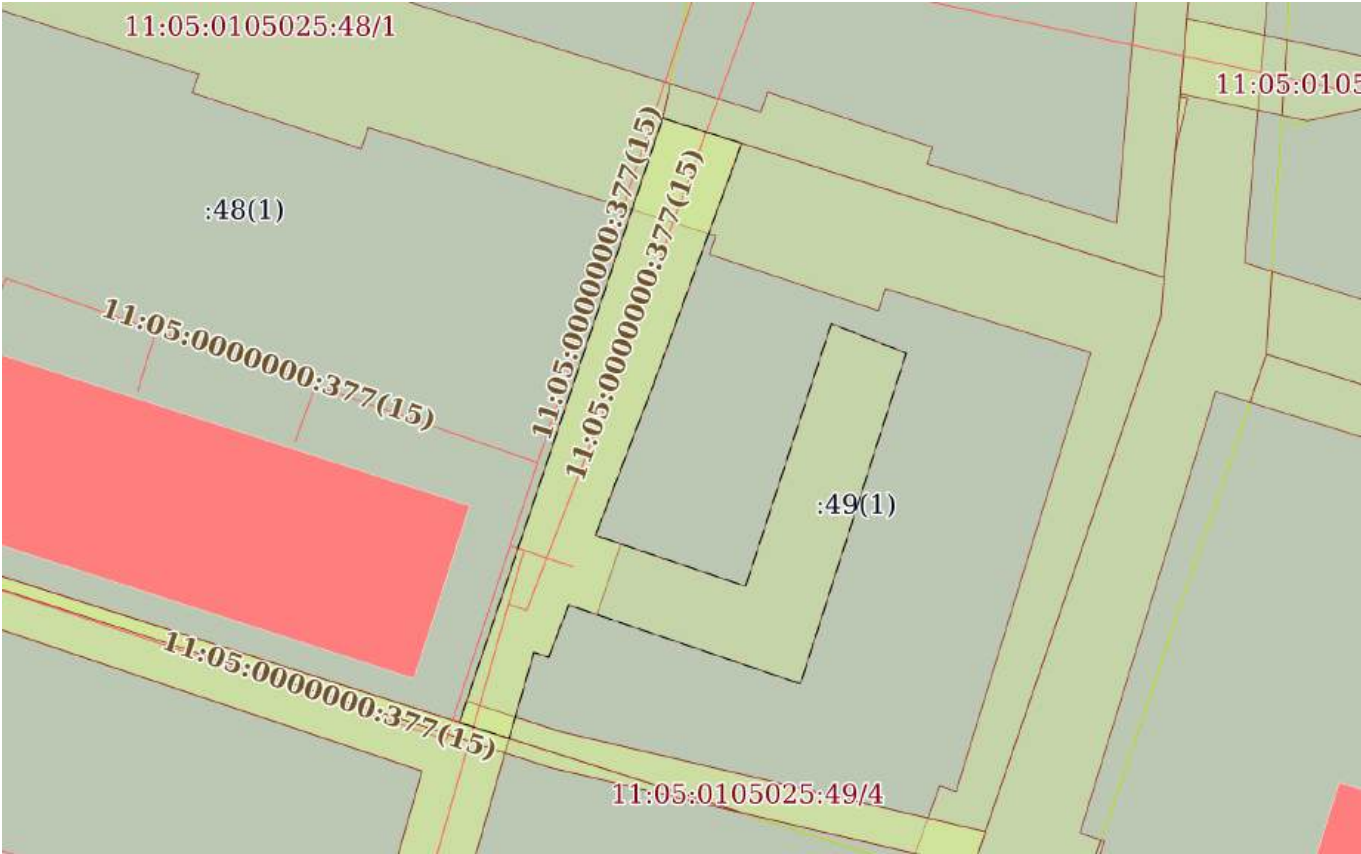
Выписка из Единого государственного реестра недвижимости об объекте недвижимости
Описание местоположения земельного участка

Земельный участок			
вид объекта недвижимости			
Лист № 1 раздела 3.2	Всего листов раздела 3.2: 1	Всего разделов: 7	Всего листов выписки: 27
23.12.2025г. № КУВИ-001/2025-231560682			
Кадастровый номер:		11:05:0105025:49	

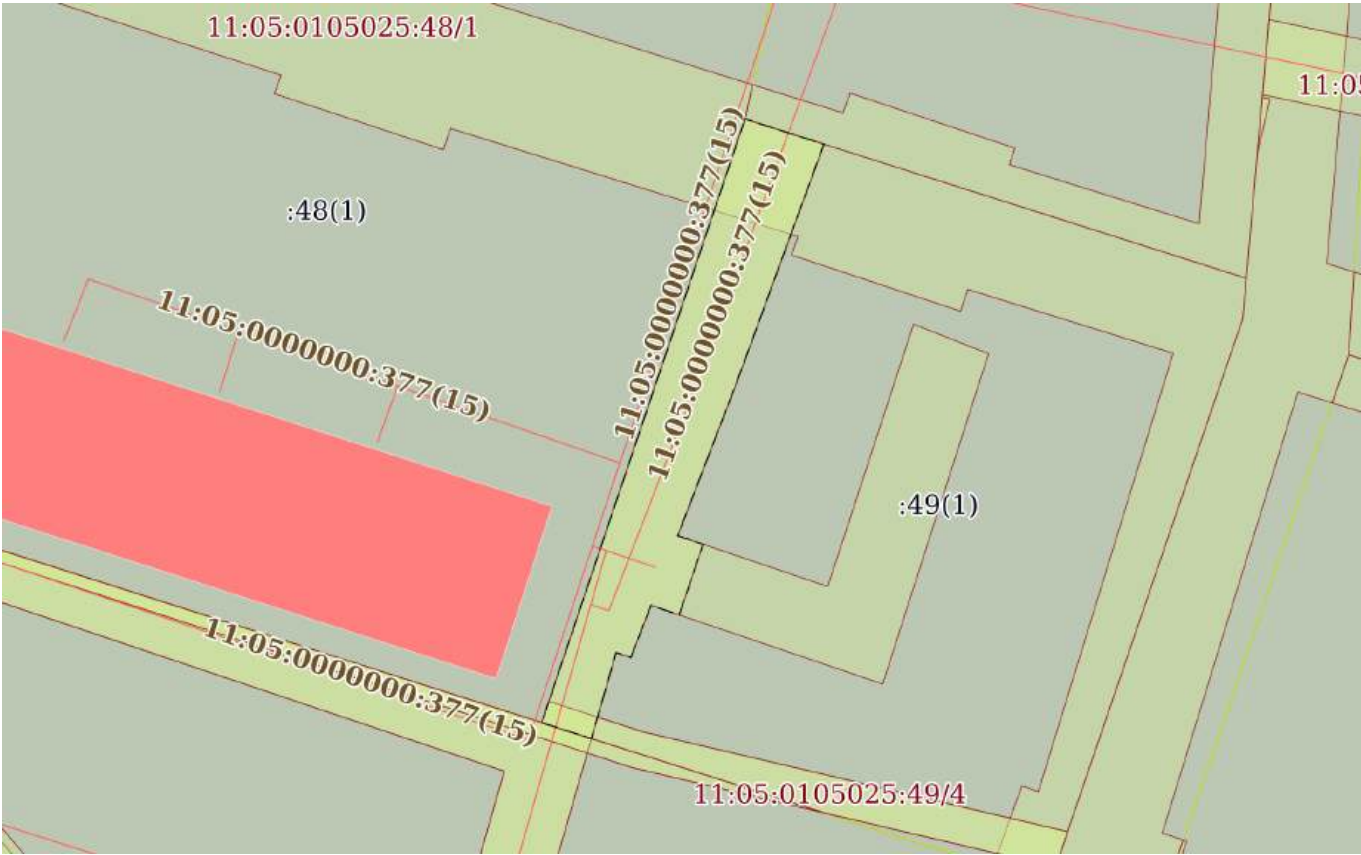
Сведения о характерных точках границы земельного участка				
Система координат МСК-11, зона 4				
Номер точки	Координаты, м		Описание закрепления на местности	Средняя квадратичная погрешность определения координат характерных точек границ земельного участка, м
	X	Y		
1	2	3	4	5
1	627041.88	4442369.95	Временный межевой знак	0.1
2	627009.5	4442359.05	Временный межевой знак	0.1
3	627000.82	4442386.28	Временный межевой знак	0.1
4	627031.18	4442396.64	Временный межевой знак	0.1
5	627033.34	4442396.83	Временный межевой знак	0.1
1	627041.88	4442369.95	Временный межевой знак	0.1

полное наименование должности	<div><div>ДОКУМЕНТ ПОДПИСАН ЭЛЕКТРОННОЙ ПОДПИСЬЮ</div><div>Сертификат: 0091AAF5A599507BC7E6D39D2DFA052F9A Владелец: ФЕДЕРАЛЬНАЯ СЛУЖБА ГОСУДАРСТВЕННОЙ РЕГИСТРАЦИИ, КАДАСТРА И КАРТОГРАФИИ Действителен: с 16.09.2025 по 10.12.2026</div></div>	инициалы, фамилия


Выписка из Единого государственного реестра недвижимости об объекте недвижимости
Сведения о частях земельного участка

Земельный участок			
вид объекта недвижимости			
Лист № 1 раздела 4	Всего листов раздела 4: 5	Всего разделов: 7	Всего листов выписки: 27
23.12.2025г. № КУВИ-001/2025-231560682			
Кадастровый номер:		11:05:0105025:49	
План (чертеж, схема) части земельного участка		Учетный номер части: 11:05:0105025:49/1	
			
Масштаб 1:400		Условные обозначения:	


полное наименование должности	<div><p>ДОКУМЕНТ ПОДПИСАН ЭЛЕКТРОННОЙ ПОДПИСЬЮ</p><p>Сертификат: 0091AAF5A599507BC7E6D39D2DFA052F9A</p><p>Владелец: ФЕДЕРАЛЬНАЯ СЛУЖБА ГОСУДАРСТВЕННОЙ РЕГИСТРАЦИИ, КАДАСТРА И КАРТОГРАФИИ</p><p>Действителен: с 16.09.2025 по 10.12.2026</p></div>	инициалы, фамилия

Земельный участок			
вид объекта недвижимости			
Лист № 2 раздела 4	Всего листов раздела 4: 5	Всего разделов: 7	Всего листов выписки: 27
23.12.2025г. № КУВИ-001/2025-231560682			
Кадастровый номер:		11:05:0105025:49	
План (чертеж, схема) части земельного участка		Учетный номер части: 11:05:0105025:49/2	
			
Масштаб 1:400		Условные обозначения:	

полное наименование должности	 ДОКУМЕНТ ПОДПИСАН ЭЛЕКТРОННОЙ ПОДПИСЬЮ Сертификат: 0091AAF5A599507BC7E6D39D2DFA052F9A Владелец: ФЕДЕРАЛЬНАЯ СЛУЖБА ГОСУДАРСТВЕННОЙ РЕГИСТРАЦИИ, КАДАСТРА И КАРТОГРАФИИ Действителен: с 16.09.2025 по 10.12.2026	инициалы, фамилия


Земельный участок			
вид объекта недвижимости			
Лист № 3 раздела 4	Всего листов раздела 4: 5	Всего разделов: 7	Всего листов выписки: 27
23.12.2025г. № КУВИ-001/2025-231560682			
Кадастровый номер:		11:05:0105025:49	
План (чертеж, схема) части земельного участка		Учетный номер части: 11:05:0105025:49/3	
			
Масштаб 1:200		Условные обозначения:	

полное наименование должности	 ДОКУМЕНТ ПОДПИСАН ЭЛЕКТРОННОЙ ПОДПИСЬЮ Сертификат: 0091AAF5A599507BC7E6D39D2DFA052F9A Владелец: ФЕДЕРАЛЬНАЯ СЛУЖБА ГОСУДАРСТВЕННОЙ РЕГИСТРАЦИИ, КАДАСТРА И КАРТОГРАФИИ Действителен: с 16.09.2025 по 10.12.2026	инициалы, фамилия

Земельный участок			
вид объекта недвижимости			
Лист № 4 раздела 4	Всего листов раздела 4: 5	Всего разделов: 7	Всего листов выписки: 27
23.12.2025г. № КУВИ-001/2025-231560682			
Кадастровый номер:		11:05:0105025:49	
План (чертеж, схема) части земельного участка		Учетный номер части: 11:05:0105025:49/4	
			
Масштаб 1:200	Условные обозначения:		


полное наименование должности	 ДОКУМЕНТ ПОДПИСАН ЭЛЕКТРОННОЙ ПОДПИСЬЮ Сертификат: 0091AAF5A599507BC7E6D39D2DFA052F9A Владелец: ФЕДЕРАЛЬНАЯ СЛУЖБА ГОСУДАРСТВЕННОЙ РЕГИСТРАЦИИ, КАДАСТРА И КАРТОГРАФИИ Действителен: с 16.09.2025 по 10.12.2026	инициалы, фамилия

Земельный участок			
вид объекта недвижимости			
Лист № 5 раздела 4	Всего листов раздела 4: 5	Всего разделов: 7	Всего листов выписки: 27
23.12.2025г. № КУВИ-001/2025-231560682			
Кадастровый номер:		11:05:0105025:49	
План (чертеж, схема) части земельного участка		Учетный номер части: 11:05:0105025:49/5	
Масштаб 1:400		Условные обозначения:	

полное наименование должности	 ДОКУМЕНТ ПОДПИСАН ЭЛЕКТРОННОЙ ПОДПИСЬЮ Сертификат: 0091AAF5A599507BC7E6D39D2DFA052F9A Владелец: ФЕДЕРАЛЬНАЯ СЛУЖБА ГОСУДАРСТВЕННОЙ РЕГИСТРАЦИИ, КАДАСТРА И КАРТОГРАФИИ Действителен: с 16.09.2025 по 10.12.2026	инициалы, фамилия


Выписка из Единого государственного реестра недвижимости об объекте недвижимости
Сведения о частях земельного участка

Земельный участок			
вид объекта недвижимости			
Лист № 1 раздела 4.1		Всего листов раздела 4.1: 7	Всего листов выписки: 27
23.12.2025г. № КУВИ-001/2025-231560682			
Кадастровый номер:		11:05:0105025:49	
Учетный номер части	Площадь, м2	Содержание ограничения в использовании или ограничения права на объект недвижимости или обременения объекта недвижимости	
1	2	3	
11:05:0105025:49/1	246	вид ограничения (обременения): ограничения прав на земельный участок, предусмотренные статьей 56 Земельного кодекса Российской Федерации; Срок действия: не установлен; Содержание ограничения (обременения): Постановление Правительства РФ от 20 ноября 2000 г. N 878 "Об утверждении Правил охраны газораспределительных сетей"; Реестровый номер границы: 11.05.2.886	
11:05:0105025:49/2	136	вид ограничения (обременения): ограничения прав на земельный участок, предусмотренные статьей 56 Земельного кодекса Российской Федерации; Срок действия: не установлен; реквизиты документа-основания: приказ "Об утверждении границ охранных зон существующих газораспределительных сетей и наложении ограничений (обременений) на входящие в них земельные участки на территории муниципального образования городского округа «Сыктывкар» и муниципального образования муниципального района «Усть-Вымский»" от 05.10.2020 № 402-ОД выдан: Министерство строительства и дорожного хозяйства Республики Коми (Минстрой Республики Коми); приказ «О внесении изменений в приказ Министерства строительства и дорожного хозяйства Республики Коми от 05.10.2020 № 402-ОД «Об утверждении границ охранных зон существующих газораспределительных сетей и наложении ограничений (обременений) на входящие в них земельные участки на территории муниципального образования городского округа «Сыктывкар» и муниципального образования муниципального района «Усть-Вымский» от 07.10.2020 № 408-ОД выдан: Министерство строительства и дорожного хозяйства Республики Коми (Минстрой Республики Коми); Содержание ограничения (обременения): Постановление Правительства РФ от 20 ноября 2000 г. № 878 «Об утверждении правил охраны газораспределительных сетей» Ограничения использования объектов недвижимости определены пунктами 14, 15, 16 Правил охраны газораспределительных сетей. 14. На земельные участки, входящие в охранные зоны газораспределительных сетей, в целях предупреждения их повреждения или нарушения условий их нормальной эксплуатации налагаются ограничения (обременения), которыми запрещается лицам, указанном в пункте 2 настоящих Правил: а) строить объекты жилищно-гражданского и производственного назначения б) сносить и реконструировать мосты, коллекторы, автомобильные и железные дороги с расположенными на них газораспределительными сетями без предварительного выноса этих газопроводов по согласованию с эксплуатационными организациями в) разрушать берегоукрепительные сооружения, водопропускные устройства, земляные и иные сооружения, предохраняющие газораспределительные сети от разрушений г) перемещать, повреждать, засыпать и уничтожать опознавательные знаки, контрольно-измерительные пункты и	

полное наименование должности	 ДОКУМЕНТ ПОДПИСАН ЭЛЕКТРОННОЙ ПОДПИСЬЮ Сертификат: 0091AAF5A599507BC7E6D39D2DFA052F9A Владелец: ФЕДЕРАЛЬНАЯ СЛУЖБА ГОСУДАРСТВЕННОЙ РЕГИСТРАЦИИ, КАДАСТРА И КАРТОГРАФИИ Действителен: с 16.09.2025 по 10.12.2026	инициалы, фамилия


Земельный участок			
вид объекта недвижимости			
Лист № 2 раздела 4.1	Всего листов раздела 4.1: 7	Всего разделов: 7	Всего листов выписки: 27
23.12.2025г. № КУВИ-001/2025-231560682			
Кадастровый номер:		11:05:0105025:49	

		<p>другие устройства газораспределительных сетей д) устраивать свалки и склады, разливать растворы кислот, солей, щелочей и других химически активных веществ е) огораживать и перегораживать охранные зоны, препятствовать доступу персонала эксплуатационных организаций к газораспределительным сетям, проведению обслуживания и устранению повреждений газораспределительных сетей ж) разводить огонь и размещать источники огня з) рыть погребов, копать и обрабатывать почву сельскохозяйственными и мелиоративными орудиями и механизмами на глубину более 0,3 метра и) открывать калитки и двери газорегуляторных пунктов, станций катодной и дренажной защиты, люки подземных колодцев, включать или отключать электроснабжение средств связи, освещения и систем телемеханики к) набрасывать, приставлять и привязывать к опорам и надземным газопроводам, ограждениям и зданиям газораспределительных сетей посторонние предметы, лестницы, влезать на них л) самовольно подключаться к газораспределительным сетям 15. Лесохозяйственные, сельскохозяйственные и другие работы, не подпадающие под ограничения, указанные в пункте 14 настоящих Правил, и не связанные с нарушением земельного горизонта и обработкой почвы на глубину более 0,3 метра, производятся собственниками, владельцами или пользователями земельных участков в охранной зоне газораспределительной сети при условии предварительного письменного уведомления эксплуатационной организации не менее чем за 3 рабочих дня до начала работ 16. Хозяйственная деятельность в охранных зонах газораспределительных сетей, не предусмотренная пунктами 14 и 15 настоящих Правил, при которой производится нарушение поверхности земельного участка и обработка почвы на глубину более 0,3 метра, осуществляется на основании письменного разрешения эксплуатационной организации газораспределительных сетей; Реестровый номер границы: 11:05-6.42; Вид объекта реестра границ: Зона с особыми условиями использования территории; Вид зоны по документу: Охранная зона газораспределительной сети объекта «Газопроводы: газопровод высокого и низкого давления к жилым домам по улицам: Бабушкина, Оплеснина, Интернациональная, Пушкина, Красных Партизан, Ленина, Коммунистическая, Советская, Орджоникидзе, Куратова, Домны Каликовой, Кирова, Первомайская, Колхозная, Савина, Западная, Южная, Карла Маркса, Октябрьский проспект, Горького, Димитрова, Парковая, Старовского, Сырьевское шоссе, Маркова, 28-ой Невельской дивизии, Катаева, Кирпичная, Маегова, Чернова, Парковая, Гаражная, Пермская»; Тип зоны: Охранная зона трубопроводов (газопроводов, нефтепроводов и нефтепродуктопроводов, аммиакопроводов)</p>
11:05:0105025:49/3	49	<p>вид ограничения (обременения): ограничения прав на земельный участок, предусмотренные статьей 56 Земельного кодекса Российской Федерации; Срок действия: не установлен; реквизиты документа-основания: о порядке установления охранных зон объектов электросетевого хозяйства и особых условий использования земельных участков, расположенных в границах таких зон от 24.02.2009 № 160 выдан: Правительство Российской Федерации; о некоторых вопросах установления охранных зон объектов электросетевого хозяйства от 26.08.2013 № 736 выдан: Правительство Российской Федерации; Содержание ограничения (обременения): При установлении охранной зоны предусматриваются определенные ограничения использования территории, которые регламентируются Правилами установления охранных зон объектов электросетевого хозяйства и особых</p>

полное наименование должности		 ДОКУМЕНТ ПОДПИСАН ЭЛЕКТРОННОЙ ПОДПИСЬЮ Сертификат: 0091AAF5A599507BC7E6D39D2DFA052F9A Владелец: ФЕДЕРАЛЬНАЯ СЛУЖБА ГОСУДАРСТВЕННОЙ РЕГИСТРАЦИИ, КАДАСТРА И КАРТОГРАФИИ Действителен: с 16.09.2025 по 10.12.2026	инициалы, фамилия

Земельный участок			
вид объекта недвижимости			
Лист № 3 раздела 4.1	Всего листов раздела 4.1: 7	Всего разделов: 7	Всего листов выписки: 27
23.12.2025г. № КУВИ-001/2025-231560682			
Кадастровый номер:		11:05:0105025:49	

условий использования земельных участков, расположенных в границах таких зон, утвержденными Постановлением Правительства Российской Федерации №160 от 24.02.2009 (ред. от 05.06.2013 №476, от 26.08.2013 №736, от 17.05.2016 №444, от 21.12.2018 г. №1622). В охранных зонах запрещается осуществлять любые действия, которые могут нарушить безопасную работу объектов электросетевого хозяйства, в том числе привести к их повреждению или уничтожению, и (или) повлечь причинение вреда жизни, здоровью граждан и имуществу физических или юридических лиц, а также повлечь нанесение экологического ущерба и возникновение пожаров, в том числе: а) набрасывать на провода и опоры воздушных линий электропередачи посторонние предметы, а также подниматься на опоры воздушных линий электропередачи; б) размещать любые объекты и предметы (материалы) в пределах созданных в соответствии с требованиями нормативно-технических документов проходов и подъездов для доступа к объектам электросетевого хозяйства, а также проводить любые работы и возводить сооружения, которые могут препятствовать доступу к объектам электросетевого хозяйства, без создания необходимых для такого доступа проходов и подъездов; в) находиться в пределах огороженной территории и помещениях распределительных устройств и подстанций, открывать двери и люки распределительных устройств и подстанций, производить переключения и подключения в электрических сетях (указанное требование не распространяется на работников, занятых выполнением разрешенных в установленном порядке работ), разводить огонь в пределах охранных зон вводных и распределительных устройств, подстанций, воздушных линий электропередачи, а также в охранных зонах кабельных линий электропередачи; г) размещать свалки; д) производить работы ударными механизмами, сбрасывать тяжести массой свыше 5 тонн, производить сброс и слив едких и коррозионных веществ и горюче-смазочных материалов (в охранных зонах подземных кабельных линий электропередачи). В охранных зонах, установленных для объектов электросетевого хозяйства напряжением до 1000 вольт, помимо действий, предусмотренных пунктом 10 настоящих Правил, без письменного решения о согласовании сетевых организаций запрещается: а) размещать детские и спортивные площадки, стадионы, рынки, торговые точки, полевые станы, загоны для скота, гаражи и стоянки всех видов машин и механизмов, садовые, огородные и дачные земельные участки, объекты садоводческих, огороднических или дачных некоммерческих объединений, объекты жилищного строительства, в том числе индивидуального (в охранных зонах воздушных линий электропередачи); б) складировать или размещать хранилища любых, в том числе горюче-смазочных, материалов; в) устраивать причалы для стоянки судов, барж и плавучих кранов, бросать якоря с судов и осуществлять их проход с отданными якорями, цепями, лотами, волокушами и тралами (в охранных зонах подводных кабельных линий электропередачи). Ширина охранной зоны по обе стороны линии электропередачи от крайних проводов напряжением до 1 кВ - 2м, напряжением 1-20 кВ -10м (5 - для линий с самонесущими или изолированными проводами, размещенных в границах населенных пунктов). Ширина охранной зоны по обе стороны подземной кабельной линии электропередачи от крайних кабелей -1 м.; Реестровый номер границы: 11:05-6.2500; Вид объекта реестра границ: Зона с особыми условиями использования территории; Вид зоны по документу: Охранная зона объекта: КЛ-10КВ ПС"ЮЖНАЯ"

полное наименование должности	 ДОКУМЕНТ ПОДПИСАН ЭЛЕКТРОННОЙ ПОДПИСЬЮ Сертификат: 0091AAF5A599507BC7E6D39D2DFA052F9A Владелец: ФЕДЕРАЛЬНАЯ СЛУЖБА ГОСУДАРСТВЕННОЙ РЕГИСТРАЦИИ, КАДАСТРА И КАРТОГРАФИИ Действителен: с 16.09.2025 по 10.12.2026	инициалы, фамилия

Земельный участок			
вид объекта недвижимости			
Лист № 4 раздела 4.1	Всего листов раздела 4.1: 7	Всего разделов: 7	Всего листов выписки: 27
23.12.2025г. № КУВИ-001/2025-231560682			
Кадастровый номер:		11:05:0105025:49	
		яч.322-ТП-132, 14.5.3.00039586, г. Сыктывкар; Тип зоны: Охранная зона инженерных коммуникаций	
11:05:0105025:49/4	49	вид ограничения (обременения): ограничения прав на земельный участок, предусмотренные статьей 56 Земельного кодекса Российской Федерации; Срок действия: не установлен; реквизиты документа-основания: постановление "Об установлении публичного сервитута" от 05.04.2023 № 4/1135 выдан: Администрация муниципального образования городского округа "Сыктывкар"; Содержание ограничения (обременения): Публичный сервитут для размещения и безопасной эксплуатации объекта электросетевого хозяйства: «КЛ-10КВ ПС "ЮЖНАЯ" яч.322-ТП-132». Срок действия публичного сервитута - 49 лет. Владелец публичного сервитута: Публичное акционерное общество "Россети Северо-Запад", ИНН 7802312751, ОГРН 1047855175785. Почтовый адрес Публичного акционерного общества "Россети Северо-Запад": 196247, г. Санкт-Петербург, площадь Конституции, д. 3, литер А, помещение 16Н, адрес электронной почты: post@mrsksevzap.ru.; Реестровый номер границы: 11:05-6.5079; Вид объекта реестра границ: Зона с особыми условиями использования территории; Вид зоны по документу: Публичный сервитут объекта электросетевого хозяйства «КЛ-10КВ ПС "ЮЖНАЯ" яч.322-ТП-132»; Тип зоны: Зона публичного сервитута	
11:05:0105025:49/5	234	вид ограничения (обременения): ограничения прав на земельный участок, предусмотренные статьей 56 Земельного кодекса Российской Федерации; Срок действия: не установлен; реквизиты документа-основания: приказ «О типовых правилах охраны коммунальных тепловых сетей» от 17.08.1992 № 197 выдан: Министерство архитектуры, строительства и жилищно-коммунального хозяйства Российской Федерации; распоряжение «Об утверждении правил охраны коммунальных тепловых сетей» от 11.12.1992 № 855-р выдан: Совет Министров Республики Коми; Содержание ограничения (обременения): Согласно пп. 5, 6 Типовых правил охраны коммунальных тепловых сетей Приказа Министерства архитектуры, строительства и жилищно-коммунального хозяйства РФ № 197 от 17.08.1992 г. в пределах охранных зон тепловых сетей не допускается производить действия, которые могут повлечь нарушения в нормальной работе тепловых сетей, их повреждение, несчастные случаи или препятствующие ремонту: размещать автозаправочные станции, хранилища горюче – смазочных материалов, складировать агрессивные химические материалы; загромождать подходы и подъезды к объектам и сооружениям тепловых сетей, складировать тяжелые и громоздкие материалы, возводить временные строения и заборы; устраивать спортивные и игровые площадки, неорганизованные рынки, остановочные пункты общественного транспорта, стоянки всех видов машин и механизмов, гаражи, огороды и т.п.; устраивать всякого рода свалки, разжигать костры, сжигать бытовой мусор или промышленные отходы; производить работы ударными механизмами, производить сброс и слив едких и коррозионно - активных веществ и горюче – смазочных материалов; проникать в помещения павильонов, центральных и индивидуальных тепловых пунктов посторонним лицам; открывать, снимать, засыпать люки камер тепловых сетей; сбрасывать в камеры мусор, отходы, снег и т.д.; снимать покровный металлический слой тепловой изоляции; разрушать тепловую изоляцию; ходить по трубопроводам надземной прокладки (переход через трубы разрешается только по специальным переходным мостикам);	



ДОКУМЕНТ ПОДПИСАН
ЭЛЕКТРОННОЙ ПОДПИСЬЮ

Сертификат: 0091AAF5A599507BC7E6D39D2DFA052F9A

Владелец: ФЕДЕРАЛЬНАЯ СЛУЖБА ГОСУДАРСТВЕННОЙ
РЕГИСТРАЦИИ, КАДАСТРА И КАРТОГРАФИИ
Действителен: с 16.09.2025 по 10.12.2026

полное наименование должности

инициалы, фамилия

Земельный участок			
вид объекта недвижимости			
Лист № 5 раздела 4.1	Всего листов раздела 4.1: 7	Всего разделов: 7	Всего листов выписки: 27
23.12.2025г. № КУВИ-001/2025-231560682			
Кадастровый номер:		11:05:0105025:49	
		занимать подвалы зданий, особенно имеющих опасность затопления, в которых проложены тепловые сети или оборудованы тепловые вводы под мастерские, склады, для иных целей; тепловые вводы в здания должны быть загерметизированы. В пределах территории охранных зон тепловых сетей без письменного согласия предприятий и организаций, в ведении которых находятся эти сети, запрещается: производить строительство, капитальный ремонт, реконструкцию или снос любых зданий и сооружений; производить земляные работы, планировку грунта, посадку деревьев и кустарников, устраивать монументальные клумбы; производить погрузочно - разгрузочные работы, а также работы, связанные с разбиванием грунта и дорожных покрытий; сооружать проезды и переходы через трубопроводы тепловых сетей.; Реестровый номер границы: 11:05-6.7797; Вид объекта реестра границ: Зона с особыми условиями использования территории; Вид зоны по документу: Охранная зона участков тепловых сетей "ЦВК-2 квартальные тепловые сети"; Тип зоны: Охранная зона тепловых сетей; Номер: -	
	Весь	вид ограничения (обременения): ограничения прав на земельный участок, предусмотренные статьей 56 Земельного кодекса Российской Федерации; Срок действия: не установлен; реквизиты документа-основания: приказ "Об установлении приаэродромной территории аэродрома Сыктывкар" от 19.01.2021 № 13-П выдан: Федеральное агентство воздушного транспорта (Росавиация); Воздушный кодекс Российской Федерации от 19.03.1997 № 60-ФЗ выдан: Президент Российской Федерации; Содержание ограничения (обременения): запрещается размещать объекты, создающие помехи в работе наземных объектов средств и систем обслуживания воздушного движения, навигации, посадки и связи, предназначенных для организации воздушного движения и расположенных вне первой подзоны (ст. 47 Воздушного кодекса Российской Федерации от 19.03.1997 N 60-ФЗ); Реестровый номер границы: 11:05-6.4112; Вид объекта реестра границ: Зона с особыми условиями использования территории; Вид зоны по документу: Приаэродромная территория аэропорта Сыктывкар. Четвертая подзона.; Тип зоны: Приаэродромная территория	
	Весь	вид ограничения (обременения): ограничения прав на земельный участок, предусмотренные статьей 56 Земельного кодекса Российской Федерации; Срок действия: не установлен; реквизиты документа-основания: приказ "Об установлении приаэродромной территории аэродрома Сыктывкар от 19.01.2021 № 13-П выдан: Федеральное агентство воздушного транспорта (Росавиация); воздушный кодекс Российской Федерации от 19.03.1997 № 60-ФЗ выдан: Президент Российской Федерации; Содержание ограничения (обременения): запрещается размещать объекты, способствующие привлечению и массовому скоплению птиц (ст. 47 Воздушного кодекса Российской Федерации от 19.03.1997 N 60-ФЗ); Реестровый номер границы: 11:00-6.47; Вид объекта реестра границ: Зона с особыми условиями использования территории; Вид зоны по документу: Приаэродромная территория аэропорта Сыктывкар. Шестая подзона.; Тип зоны: Приаэродромная территория	
	Весь	вид ограничения (обременения): ограничения прав на земельный участок, предусмотренные статьей 56 Земельного кодекса Российской Федерации; Срок действия: не установлен; реквизиты документа-основания: приказ "Об установлении приаэродромной территории аэродрома Сыктывкар от 19.01.2021 № 13-П выдан: Федеральное агентство воздушного транспорта	



ДОКУМЕНТ ПОДПИСАН
ЭЛЕКТРОННОЙ ПОДПИСЬЮ

Сертификат: 0091AA5A599507BC7E6D39D2DFA052F9A

Владелец: ФЕДЕРАЛЬНАЯ СЛУЖБА ГОСУДАРСТВЕННОЙ
РЕГИСТРАЦИИ, КАДАСТРА И КАРТОГРАФИИ
Действителен: с 16.09.2025 по 10.12.2026

полное наименование должности

инициалы, фамилия

Земельный участок			
вид объекта недвижимости			
Лист № 6 раздела 4.1	Всего листов раздела 4.1: 7	Всего разделов: 7	Всего листов выписки: 27
23.12.2025г. № КУВИ-001/2025-231560682			
Кадастровый номер:		11:05:0105025:49	
		<p>(Росавиация); воздушный кодекс Российской Федерации от 19.03.1997 № 60-ФЗ выдан: Президент Российской Федерации; Содержание ограничения (обременения): На приаэродромной территории выделяются следующие подзоны, в которых устанавливаются ограничения использования объектов недвижимости и осуществления деятельности: 1) первая подзона, в которой запрещается размещать объекты, не предназначенные для организации и обслуживания воздушного движения и воздушных перевозок, обеспечения взлета, посадки, руления и стоянки воздушных судов; 2) вторая подзона, в которой запрещается размещать объекты, не предназначенные для обслуживания пассажиров и обработки багажа, грузов и почты, обслуживания воздушных судов, хранения авиационного топлива и заправки воздушных судов, обеспечения энергоснабжения, а также объекты, не относящиеся к инфраструктуре аэропорта; 3) третья подзона, в которой запрещается размещать объекты, высота которых превышает ограничения, установленные уполномоченным Правительством Российской Федерации федеральным органом исполнительной власти при установлении соответствующей приаэродромной территории; 4) четвертая подзона, в которой запрещается размещать объекты, создающие помехи в работе наземных объектов средств и систем обслуживания воздушного движения, навигации, посадки и связи, предназначенных для организации воздушного движения и расположенных вне первой подзоны; 5) пятая подзона, в которой запрещается размещать опасные производственные объекты, функционирование которых может повлиять на безопасность полетов воздушных судов; 6) шестая подзона, в которой запрещается размещать объекты, способствующие привлечению и массовому скоплению птиц; 7) седьмая подзона, в которой в целях предотвращения негативного физического воздействия устанавливается перечень ограничений использования земельных участков, определенный в соответствии с земельным законодательством с учетом положений настоящей статьи. При этом под указанным негативным физическим воздействием понимается несоответствие эквивалентного уровня звука, возникающего в связи с полетами воздушных судов, санитарно-эпидемиологическим требованиям. (ст 47 Воздушного кодекса Российской Федерации от 19.03.1997 N 60-ФЗ) (ст. 47 Воздушного кодекса Российской Федерации от 19.03.1997 N 60-ФЗ); Реестровый номер границы: 11:00-6.44; Вид объекта реестра границ: Зона с особыми условиями использования территории; Вид зоны по документу: Приаэродромная территория аэропорта Сыктывкар; Тип зоны: Приаэродромная территория</p>	
	Весь	<p>вид ограничения (обременения): ограничения прав на земельный участок, предусмотренные статьей 56 Земельного кодекса Российской Федерации; Срок действия: не установлен; реквизиты документа-основания: приказ "Об установлении приаэродромной территории аэродрома Сыктывкар" от 19.01.2021 № 13-П выдан: Федеральное агентство воздушного транспорта (Росавиация); воздушный кодекс Российской Федерации от 19.03.1997 № 60-ФЗ выдан: Президент Российской Федерации; Содержание ограничения (обременения): запрещается размещать опасные производственные объекты, функционирование которых может повлиять на безопасность полетов воздушных судов (ст. 47 Воздушного кодекса Российской Федерации от 19.03.1997 N 60-ФЗ); Реестровый номер границы: 11:00-6.48; Вид объекта реестра границ: Зона с особыми условиями использования территории; Вид зоны по документу: Приаэродромная территория аэропорта Сыктывкар. Пятая подзона.; Тип зоны:</p>	



ДОКУМЕНТ ПОДПИСАН
ЭЛЕКТРОННОЙ ПОДПИСЬЮ


Сертификат: 0091AAF5A599507BC7E6D39D2DFA052F9A

Владелец: ФЕДЕРАЛЬНАЯ СЛУЖБА ГОСУДАРСТВЕННОЙ
РЕГИСТРАЦИИ, КАДАСТРА И КАРТОГРАФИИ
Действителен: с 16.09.2025 по 10.12.2026

полное наименование должности

инициалы, фамилия

Земельный участок			
вид объекта недвижимости			
Лист № 7 раздела 4.1	Всего листов раздела 4.1: 7	Всего разделов: 7	Всего листов выписки: 27
23.12.2025г. № КУВИ-001/2025-231560682			
Кадастровый номер:		11:05:0105025:49	
		Приаэродромная территория	
	Весь	<p>вид ограничения (обременения): ограничения прав на земельный участок, предусмотренные статьей 56 Земельного кодекса Российской Федерации; Срок действия: не установлен; реквизиты документа-основания: приказ "Об установлении приаэродромной территории аэродрома Сыктывкар от 19.01.2021 № 13-П выдан: Федеральное агентство воздушного транспорта (Росавиация); воздушный кодекс Российской Федерации от 19.03.1997 № 60-ФЗ выдан: Президент Российской Федерации; Содержание ограничения (обременения): запрещается размещать объекты, высота которых превышает ограничения, установленные уполномоченным Правительством Российской Федерации федеральным органом исполнительной власти при установлении соответствующей приаэродромной территории (ст. 47 Воздушного кодекса Российской Федерации от 19.03.1997 N 60-ФЗ); Реестровый номер границы: 11:00-6.45; Вид объекта реестра границ: Зона с особыми условиями использования территории; Вид зоны по документу: Приаэродромная территория аэропорта Сыктывкар. Третья подзона.; Тип зоны: Приаэродромная территория</p>	

полное наименование должности	 ДОКУМЕНТ ПОДПИСАН ЭЛЕКТРОННОЙ ПОДПИСЬЮ Сертификат: 0091AAF5A599507BC7E6D39D2DFA052F9A Владелец: ФЕДЕРАЛЬНАЯ СЛУЖБА ГОСУДАРСТВЕННОЙ РЕГИСТРАЦИИ, КАДАСТРА И КАРТОГРАФИИ Действителен: с 16.09.2025 по 10.12.2026	инициалы, фамилия

Выписка из Единого государственного реестра недвижимости об объекте недвижимости
Сведения о частях земельного участка

Земельный участок			
вид объекта недвижимости			
Лист № 1 раздела 4.2	Всего листов раздела 4.2: 5	Всего разделов: 7	Всего листов выписки: 27
23.12.2025г. № КУВИ-001/2025-231560682			
Кадастровый номер:		11:05:0105025:49	

Сведения о характерных точках границы части (частей) земельного участка				
Учетный номер части: 11:05:0105025:49/1				
Система координат МСК-11, зона 4				
Номер точки	Координаты, м		Описание закрепления на местности	Средняя квадратичная погрешность определения координат характерных точек границ земельного участка, м
	X	Y		
1	2	3	4	5
1	627041.88	4442369.95	-	-
2	627009.5	4442359.05	-	-
3	627008.65	4442361.71	-	-
4	627013.26	4442363.04	-	-
5	627013	4442363.83	-	-
6	627015.8	4442364.91	-	-
7	627011.58	4442377.33	-	-
8	627029.29	4442383	-	-
9	627030.87	4442378.99	-	-
10	627016.8	4442374.39	-	-
11	627019.53	4442366.34	-	-
12	627027.72	4442369.49	-	-
13	627040.53	4442374.18	-	-
1	627041.88	4442369.95	-	-

полное наименование должности	<div><div>ДОКУМЕНТ ПОДПИСАН ЭЛЕКТРОННОЙ ПОДПИСЬЮ</div><div>Сертификат: 0091AAF5A599507BC7E6D39D2DFA052F9A Владелец: ФЕДЕРАЛЬНАЯ СЛУЖБА ГОСУДАРСТВЕННОЙ РЕГИСТРАЦИИ, КАДАСТРА И КАРТОГРАФИИ Действителен: с 16.09.2025 по 10.12.2026</div></div>	инициалы, фамилия

Земельный участок				
вид объекта недвижимости				
Лист № 2 раздела 4.2		Всего листов раздела 4.2: 5		Всего разделов: 7
Всего листов выписки: 27				
23.12.2025г. № КУВИ-001/2025-231560682				
Кадастровый номер:			11:05:0105025:49	
Сведения о характерных точках границы части (частей) земельного участка				
Учетный номер части: 11:05:0105025:49/2				
Система координат МСК-11, зона 4				
Номер точки	Координаты, м		Описание закрепления на местности	Средняя квадратичная погрешность определения координат характерных точек границ земельного участка, м
	X	Y		
1	2	3	4	5
1	627041.88	4442369.95	-	-
2	627040.53	4442374.18	-	-
3	627027.72	4442369.49	-	-
4	627019.53	4442366.34	-	-
5	627019.07	4442367.7	-	-
6	627015.28	4442366.42	-	-
7	627015.8	4442364.91	-	-
8	627013	4442363.83	-	-
9	627013.26	4442363.04	-	-
10	627008.65	4442361.71	-	-
11	627009.5	4442359.05	-	-
1	627041.88	4442369.95	-	-



ДОКУМЕНТ ПОДПИСАН
ЭЛЕКТРОННОЙ ПОДПИСЬЮ


Сертификат: 0091AAF5A599507BC7E6D39D2DFA052F9A

Владелец: ФЕДЕРАЛЬНАЯ СЛУЖБА ГОСУДАРСТВЕННОЙ
РЕГИСТРАЦИИ, КАДАСТРА И КАРТОГРАФИИ
Действителен: с 16.09.2025 по 10.12.2026

полное наименование должности

инициалы, фамилия

Земельный участок				
вид объекта недвижимости				
Лист № 3 раздела 4.2	Всего листов раздела 4.2: 5	Всего разделов: 7	Всего листов выписки: 27	
23.12.2025г. № КУВИ-001/2025-231560682				
Кадастровый номер:		11:05:0105025:49		
Сведения о характерных точках границы части (частей) земельного участка				
Учетный номер части: 11:05:0105025:49/3				
Система координат МСК-11, зона 4				
Номер точки	Координаты, м		Описание закрепления на местности	Средняя квадратичная погрешность определения координат характерных точек границ земельного участка, м
	X	Y		
1	2	3	4	5
1	627003.65	4442387.25	-	-
2	627001.74	4442386.6	-	-
3	627004.64	4442374.31	-	-
4	627009.5	4442359.05	-	-
5	627010.65	4442359.43	-	-
6	627009.01	4442364.46	-	-
1	627003.65	4442387.25	-	-

	 ДОКУМЕНТ ПОДПИСАН ЭЛЕКТРОННОЙ ПОДПИСЬЮ	
полное наименование должности	Сертификат: 0091AAF5A599507BC7E6D39D2DFA052F9A Владелец: ФЕДЕРАЛЬНАЯ СЛУЖБА ГОСУДАРСТВЕННОЙ РЕГИСТРАЦИИ, КАДАСТРА И КАРТОГРАФИИ Действителен: с 16.09.2025 по 10.12.2026	инициалы, фамилия

Земельный участок				
вид объекта недвижимости				
Лист № 4 раздела 4.2		Всего листов раздела 4.2: 5		Всего разделов: 7
Всего листов выписки: 27				
23.12.2025г. № КУВИ-001/2025-231560682				
Кадастровый номер:			11:05:0105025:49	
Сведения о характерных точках границы части (частей) земельного участка				
Учетный номер части: 11:05:0105025:49/4				
Система координат				
Номер точки	Координаты, м		Описание закрепления на местности	Средняя квадратичная погрешность определения координат характерных точек границ земельного участка, м
	X	Y		
1	2	3	4	5
1	627003.65	4442387.25	-	-
2	627001.75	4442386.6	-	-
3	627004.66	4442374.23	-	-
4	627009.5	4442359.05	-	-
5	627010.64	4442359.43	-	-
6	627009.01	4442364.46	-	-
7	627003.65	4442387.25	-	-



ДОКУМЕНТ ПОДПИСАН
ЭЛЕКТРОННОЙ ПОДПИСЬЮ

Сертификат: 0091AAF5A599507BC7E6D39D2DFA052F9A

Владелец: ФЕДЕРАЛЬНАЯ СЛУЖБА ГОСУДАРСТВЕННОЙ
РЕГИСТРАЦИИ, КАДАСТРА И КАРТОГРАФИИ
Действителен: с 16.09.2025 по 10.12.2026

полное наименование должности

инициалы, фамилия

Земельный участок			
вид объекта недвижимости			

Лист № 5 раздела 4.2	Всего листов раздела 4.2: 5	Всего разделов: 7	Всего листов выписки: 27
----------------------	-----------------------------	-------------------	--------------------------

23.12.2025г. № КУВИ-001/2025-231560682

Кадастровый номер: 11:05:0105025:49

Сведения о характерных точках границы части (частей) земельного участка

Учетный номер части: 11:05:0105025:49/5

Система координат

Номер точки	Координаты, м		Описание закрепления на местности	Средняя квадратичная погрешность определения координат характерных точек границ земельного участка, м
	X	Y		
1	2	3	4	5
1	627033.34	4442396.83	-	-
2	627031.18	4442396.64	-	-
3	627000.82	4442386.28	-	-
4	627001.79	4442383.24	-	-
5	627006.1	4442384.8	-	-
6	627005.8	4442385.68	-	-
7	627029.32	4442392.91	-	-
8	627032.75	4442381.89	-	-
9	627031.58	4442381.5	-	-
10	627034.59	4442372.45	-	-
11	627035.58	4442372.8	-	-
12	627036.98	4442368.3	-	-
13	627041.88	4442369.95	-	-
14	627033.34	4442396.83	-	-



ДОКУМЕНТ ПОДПИСАН
ЭЛЕКТРОННОЙ ПОДПИСЬЮ

Сертификат: 0091AAF5A599507BC7E6D39D2DFA052F9A

Владелец: ФЕДЕРАЛЬНАЯ СЛУЖБА ГОСУДАРСТВЕННОЙ
РЕГИСТРАЦИИ, КАДАСТРА И КАРТОГРАФИИ
Действителен: с 16.09.2025 по 10.12.2026

полное наименование должности

инициалы, фамилия

Филиал публично-правовой компании «Роскадастр» по Республике Коми

полное наименование органа регистрации прав


Выписка из Единого государственного реестра недвижимости об объекте недвижимости

Сведения о характеристиках объекта недвижимости

На основании запроса от 23.12.2025, поступившего на рассмотрение 23.12.2025, сообщаем, что согласно записям Единого государственного реестра недвижимости:

Раздел 1 Лист 1

Земельный участок			
вид объекта недвижимости			
Лист № 1 раздела 1	Всего листов раздела 1: 3	Всего разделов: 8	Всего листов выписки: 13
23.12.2025г. № КУВИ-001/2025-231560726			
Кадастровый номер:	11:05:0105025:51		
Номер кадастрового квартала:	11:05:0105025		
Дата присвоения кадастрового номера:	11.04.2000		
Ранее присвоенный государственный учетный номер:	11:05:01 05 37:58		
Местоположение:	Местоположение установлено относительно ориентира, расположенного в границах участка.Ориентир жилой дом. Почтовый адрес ориентира: Респ. Коми, г. Сыктывкар, ул. Маркова, 25.		
Площадь:	1631 +/- 14		
Кадастровая стоимость, руб.:	3050377.75		
Кадастровые номера расположенных в пределах земельного участка объектов недвижимости:	11:05:0105025:3669, 11:05:0000000:377		
Кадастровые номера объектов недвижимости, из которых образован объект недвижимости:	данные отсутствуют		
Кадастровые номера образованных объектов недвижимости:	данные отсутствуют		
Категория земель:	Земли населенных пунктов		
Виды разрешенного использования:	обслуживание 12-квартирного 2-этажного жилого дома		
Сведения о кадастровом инженере:	Рубцова Светлана Николаевна, СНИЛС 07370329559, договор на выполнение кадастровых работ от 18.07.2022 № 0307200030622001093, дата завершения кадастровых работ: 05.09.2023		
Сведения о лесах, водных объектах и об иных природных объектах, расположенных в пределах земельного участка:	данные отсутствуют		
Сведения о том, что земельный участок полностью расположен в границах зоны с особыми условиями использования территории, территории объекта культурного наследия, публичного сервитута:	данные отсутствуют		

полное наименование должности		ДОКУМЕНТ ПОДПИСАН ЭЛЕКТРОННОЙ ПОДПИСЬЮ	инициалы, фамилия
	Сертификат: 0091AAF5A599507BC7E6D39D2DFA052F9A		
	Владелец: ФЕДЕРАЛЬНАЯ СЛУЖБА ГОСУДАРСТВЕННОЙ РЕГИСТРАЦИИ, КАДАСТРА И КАРТОГРАФИИ Действителен: с 16.09.2025 по 10.12.2026		

Земельный участок			
вид объекта недвижимости			
Лист № 2 раздела 1	Всего листов раздела 1: 3	Всего разделов: 8	Всего листов выписки: 13
23.12.2025г. № КУВИ-001/2025-231560726			
Кадастровый номер:		11:05:0105025:51	
Сведения о том, что земельный участок расположен в границах особой экономической зоны, территории опережающего развития, зоны территориального развития в Российской Федерации, игровой зоны:	данные отсутствуют		
Сведения о том, что земельный участок расположен в границах особо охраняемой природной территории, Байкальской природной территории и ее экологических зон, лесопарковом зеленом поясе, охотничьего угодья, лесничества:	данные отсутствуют		
Сведения о расположении земельного участка и (или) расположенного на нем объекта недвижимости в границах территории, в отношении которой принято решение о резервировании земель для государственных или муниципальных нужд:	данные отсутствуют		
Сведения о результатах проведения государственного земельного надзора:	данные отсутствуют		
Сведения о расположении земельного участка в границах территории, в отношении которой утвержден проект межевания территории:	данные отсутствуют		
Условный номер земельного участка:	данные отсутствуют		
Сведения о принятии акта и (или) заключении договора, предусматривающих предоставление в соответствии с земельным законодательством исполнительным органом государственным органом власти или органом местного самоуправления, находящегося в государственной или муниципальной собственности земельного участка для строительства наемного дома социального использования или наемного дома коммерческого использования:	данные отсутствуют		
Сведения о том, что земельный участок или земельные участки образованы на основании решения об изъятии земельного участка и (или) расположенного на нем объекта недвижимости для государственных или муниципальных нужд:	данные отсутствуют		
Сведения о том, что земельный участок образован из земель или земельного участка, государственная собственность на которые не разграничена:	данные отсутствуют		



ДОКУМЕНТ ПОДПИСАН
ЭЛЕКТРОННОЙ ПОДПИСЬЮ


Сертификат: 0091AAF5A599507BC7E6D39D2DFA052F9A

Владелец: ФЕДЕРАЛЬНАЯ СЛУЖБА ГОСУДАРСТВЕННОЙ
РЕГИСТРАЦИИ, КАДАСТРА И КАРТОГРАФИИ
Действителен: с 16.09.2025 по 10.12.2026

полное наименование должности


инициалы, фамилия

Земельный участок			
вид объекта недвижимости			
Лист № 3 раздела 1	Всего листов раздела 1: 3	Всего разделов: 8	Всего листов выписки: 13
23.12.2025г. № КУВИ-001/2025-231560726			
Кадастровый номер:		11:05:0105025:51	
Сведения о наличии земельного спора о местоположении границ земельных участков:		данные отсутствуют	
Статус записи об объекте недвижимости:		Сведения об объекте недвижимости имеют статус "актуальные, ранее учтенные"	
Особые отметки:		Общее имущество собственников помещений в многоквартирном доме. Для данного земельного участка обеспечен доступ посредством земельного участка (земельных участков) с кадастровым номером (кадастровыми номерами): 11:05:0000000:501. Сведения об ограничениях права на объект недвижимости, обременениях данного объекта, не зарегистрированных в реестре прав, ограничений прав и обременений недвижимого имущества: вид ограничения (обременения): ограничения прав на земельный участок, предусмотренные статьей 56 Земельного кодекса Российской Федерации; срок действия: с 18.11.2024; реквизиты документа-основания: приказ «О типовых правилах охраны коммунальных тепловых сетей» от 17.08.1992 № 197 выдан: Министерство архитектуры, строительства и жилищно-коммунального хозяйства Российской Федерации; распоряжение «Об утверждении правил охраны коммунальных тепловых сетей» от 11.12.1992 № 855-р выдан: Совет Министров Республики Коми.	
Получатель выписки:		Администрация города Сыктывкар	


полное наименование должности	 ДОКУМЕНТ ПОДПИСАН ЭЛЕКТРОННОЙ ПОДПИСЬЮ Сертификат: 0091AAF5A599507BC7E6D39D2DFA052F9A Владелец: ФЕДЕРАЛЬНАЯ СЛУЖБА ГОСУДАРСТВЕННОЙ РЕГИСТРАЦИИ, КАДАСТРА И КАРТОГРАФИИ Действителен: с 16.09.2025 по 10.12.2026	инициалы, фамилия

Выписка из Единого государственного реестра недвижимости об объекте недвижимости
Сведения о зарегистрированных правах

Земельный участок			
вид объекта недвижимости			
Лист № 1 раздела 2		Всего листов раздела 2: 2	Всего разделов: 8
Всего листов выписки: 13			
23.12.2025г. № КУВИ-001/2025-231560726			
Кадастровый номер:		11:05:0105025:51	
1	Правообладатель (правообладатели):	1.1	Собственники помещений, машино-мест в многоквартирном доме
	Сведения о возможности предоставления третьим лицам персональных данных физического лица:	1.1.1	данные отсутствуют
2	Вид, номер, дата и время государственной регистрации права:	2.1	Общая долевая собственность, доля в праве общей долевой собственности пропорциональна размеру общей площади принадлежащего собственнику помещения, машино-места 11:05:0105025:51-11/053/2025-1 28.10.2025 16:50:12
3	Сведения об осуществлении государственной регистрации сделки, права без необходимого в силу закона согласия третьего лица, органа:	3.1	данные отсутствуют
4	Ограничение прав и обременение объекта недвижимости:	не зарегистрировано	
5	Договоры участия в долевом строительстве:	не зарегистрировано	
6	Заявленные в судебном порядке права требования:	данные отсутствуют	
7	Сведения о возможности предоставления третьим лицам персональных данных физического лица	данные отсутствуют	
8	Сведения о возражении в отношении зарегистрированного права:	данные отсутствуют	
9	Сведения о наличии решения об изъятии объекта недвижимости для государственных и муниципальных нужд:	данные отсутствуют	
10	Сведения о невозможности государственной регистрации без личного участия правообладателя или его законного представителя:	данные отсутствуют	
11	Правопритязания и сведения о наличии поступивших, но не рассмотренных заявлений о проведении государственной регистрации права (перехода, прекращения права), ограничения права или обременения объекта недвижимости, сделки в отношении объекта недвижимости:	отсутствуют	

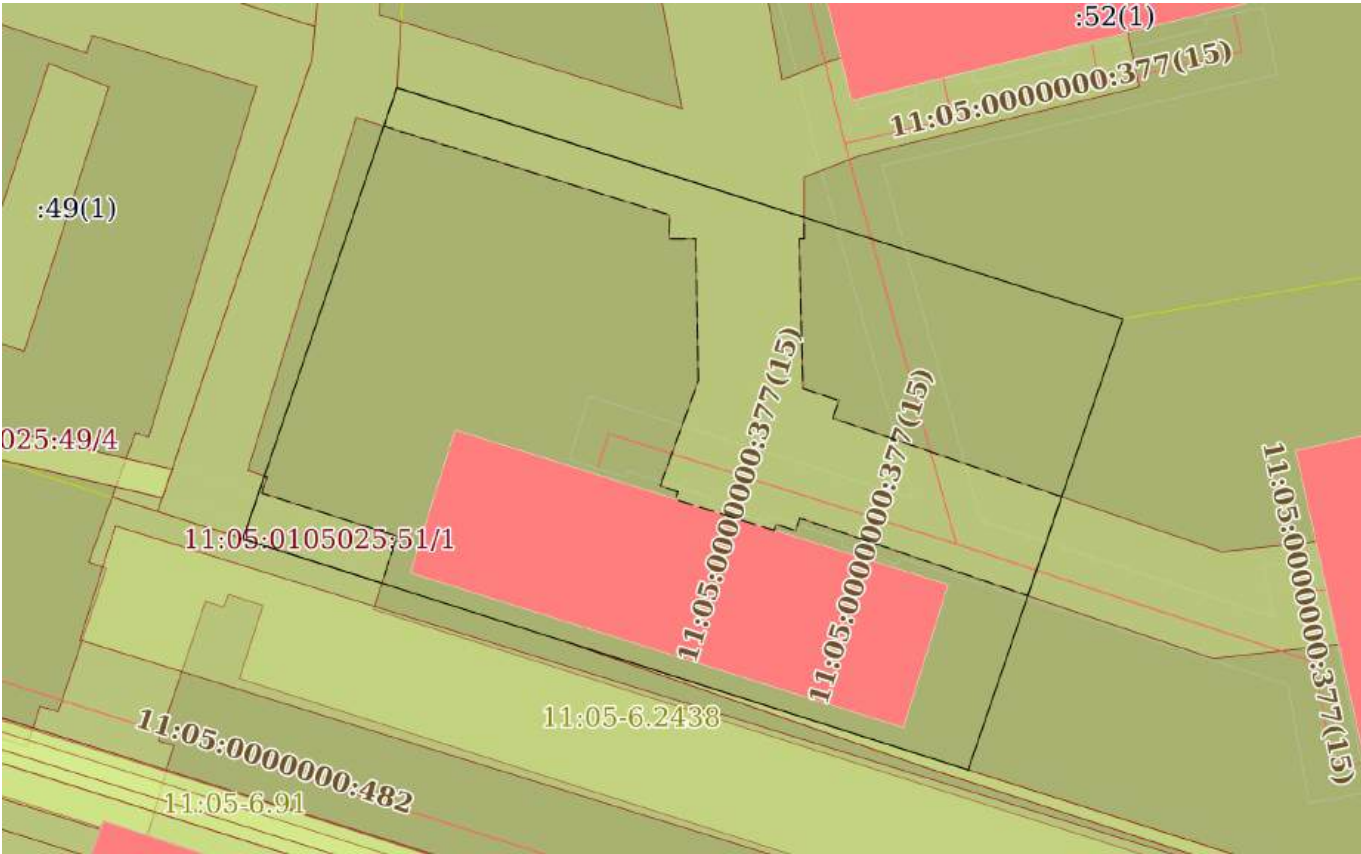
полное наименование должности	<div><div>ДОКУМЕНТ ПОДПИСАН ЭЛЕКТРОННОЙ ПОДПИСЬЮ</div><div>Сертификат: 0091AAF5A599507BC7E6D39D2DFA052F9A Владелец: ФЕДЕРАЛЬНАЯ СЛУЖБА ГОСУДАРСТВЕННОЙ РЕГИСТРАЦИИ, КАДАСТРА И КАРТОГРАФИИ Действителен: с 16.09.2025 по 10.12.2026</div></div>	инициалы, фамилия


Земельный участок			
вид объекта недвижимости			
Лист № 2 раздела 2	Всего листов раздела 2: 2	Всего разделов: 8	Всего листов выписки: 13
23.12.2025г. № КУВИ-001/2025-231560726			
Кадастровый номер:		11:05:0105025:51	
11	Сведения о невозможности государственной регистрации перехода, прекращения, ограничения права на земельный участок из земель сельскохозяйственного назначения:	данные отсутствуют	

полное наименование должности	 ДОКУМЕНТ ПОДПИСАН ЭЛЕКТРОННОЙ ПОДПИСЬЮ Сертификат: 0091AAF5A599507BC7E6D39D2DFA052F9A Владелец: ФЕДЕРАЛЬНАЯ СЛУЖБА ГОСУДАРСТВЕННОЙ РЕГИСТРАЦИИ, КАДАСТРА И КАРТОГРАФИИ Действителен: с 16.09.2025 по 10.12.2026	инициалы, фамилия

Выписка из Единого государственного реестра недвижимости об объекте недвижимости
Описание местоположения земельного участка

Земельный участок			
вид объекта недвижимости			
Лист № 1 раздела 3	Всего листов раздела 3: 1	Всего разделов: 8	Всего листов выписки: 13
23.12.2025г. № КУВИ-001/2025-231560726			
Кадастровый номер:		11:05:0105025:51	


План (чертеж, схема) земельного участка			
			
Масштаб 1:500	Условные обозначения:		

		ДОКУМЕНТ ПОДПИСАН ЭЛЕКТРОННОЙ ПОДПИСЬЮ	
Сертификат: 0091AAF5A599507BC7E6D39D2DFA052F9A			
Владелец: ФЕДЕРАЛЬНАЯ СЛУЖБА ГОСУДАРСТВЕННОЙ РЕГИСТРАЦИИ, КАДАСТРА И КАРТОГРАФИИ			
Действителен: с 16.09.2025 по 10.12.2026			
полное наименование должности		инициалы, фамилия	

Выписка из Единого государственного реестра недвижимости об объекте недвижимости
Описание местоположения земельного участка

Земельный участок			
вид объекта недвижимости			
Лист № 1 раздела 3.1	Всего листов раздела 3.1: 1	Всего разделов: 8	Всего листов выписки: 13
23.12.2025г. № КУВИ-001/2025-231560726			
Кадастровый номер:		11:05:0105025:51	

Описание местоположения границ земельного участка							
№ п/п	Номер точки		Дирекционный угол	Горизонтальное проложение, м	Описание закрепления на местности	Кадастровые номера смежных участков	Сведения об адресах правообладателей смежных земельных участков
	начальная	конечная					
1	2	3	4	5	6	7	8
1	1.1.1	1.1.2	107°40.5`	51.05	данные отсутствуют	11:05:0105025:52(1)	данные отсутствуют
2	1.1.2	1.1.3	198°54.7`	31.97	данные отсутствуют	11:05:0105025:54(1)	данные отсутствуют
3	1.1.3	1.1.4	287°40.7`	51.01	данные отсутствуют	11:05:0000000:501(1)	данные отсутствуют
4	1.1.4	1.1.1	18°50.2`	31.96	данные отсутствуют	11:05:0105025:25(1)	данные отсутствуют

полное наименование должности	<div><div>ДОКУМЕНТ ПОДПИСАН ЭЛЕКТРОННОЙ ПОДПИСЬЮ</div><div>Сертификат: 0091AAF5A599507BC7E6D39D2DFA052F9A Владелец: ФЕДЕРАЛЬНАЯ СЛУЖБА ГОСУДАРСТВЕННОЙ РЕГИСТРАЦИИ, КАДАСТРА И КАРТОГРАФИИ Действителен: с 16.09.2025 по 10.12.2026</div></div>	инициалы, фамилия

Выписка из Единого государственного реестра недвижимости об объекте недвижимости
Описание местоположения земельного участка

Земельный участок			
вид объекта недвижимости			
Лист № 1 раздела 3.2	Всего листов раздела 3.2: 1	Всего разделов: 8	Всего листов выписки: 13
23.12.2025г. № КУВИ-001/2025-231560726			
Кадастровый номер:		11:05:0105025:51	

Сведения о характерных точках границы земельного участка				
Система координат МСК-11 (4 зона)				
Номер точки	Координаты, м		Описание закрепления на местности	Средняя квадратичная погрешность определения координат характерных точек границ земельного участка, м
	X	Y		
1	2	3	4	5
1	627029.24	4442402.32	-	0.1
2	627013.74	4442450.96	-	0.1
3	626983.5	4442440.6	-	0.1
4	626998.99	4442392	-	0.1
1	627029.24	4442402.32	-	0.1

		ДОКУМЕНТ ПОДПИСАН ЭЛЕКТРОННОЙ ПОДПИСЬЮ	
Сертификат: 0091AAF5A599507BC7E6D39D2DFA052F9A		инициалы, фамилия	
Владелец: ФЕДЕРАЛЬНАЯ СЛУЖБА ГОСУДАРСТВЕННОЙ			
РЕГИСТРАЦИИ, КАДАСТРА И КАРТОГРАФИИ			
Действителен: с 16.09.2025 по 10.12.2026			
полное наименование должности			

Выписка из Единого государственного реестра недвижимости об объекте недвижимости
Сведения о частях земельного участка


Земельный участок			
вид объекта недвижимости			
Лист № 1 раздела 4	Всего листов раздела 4: 1	Всего разделов: 8	Всего листов выписки: 13
23.12.2025г. № КУВИ-001/2025-231560726			
Кадастровый номер:		11:05:0105025:51	
План (чертеж, схема) части земельного участка		Учетный номер части: 11:05:0105025:51/1	
Масштаб 1:400		Условные обозначения:	

полное наименование должности		ДОКУМЕНТ ПОДПИСАН ЭЛЕКТРОННОЙ ПОДПИСЬЮ	инициалы, фамилия
	Сертификат: 0091AAF5A599507BC7E6D39D2DFA052F9A		
	Владелец: ФЕДЕРАЛЬНАЯ СЛУЖБА ГОСУДАРСТВЕННОЙ РЕГИСТРАЦИИ, КАДАСТРА И КАРТОГРАФИИ Действителен: с 16.09.2025 по 10.12.2026		

Выписка из Единого государственного реестра недвижимости об объекте недвижимости
Сведения о частях земельного участка

Земельный участок			
вид объекта недвижимости			
Лист № 1 раздела 4.1	Всего листов раздела 4.1: 2	Всего разделов: 8	Всего листов выписки: 13
23.12.2025г. № КУВИ-001/2025-231560726			
Кадастровый номер:		11:05:0105025:51	

Учетный номер части	Площадь, м2	Содержание ограничения в использовании или ограничения права на объект недвижимости или обременения объекта недвижимости
1	2	3
11:05:0105025:51/1	377	вид ограничения (обременения): ограничения прав на земельный участок, предусмотренные статьей 56 Земельного кодекса Российской Федерации; Срок действия: не установлен; реквизиты документа-основания: приказ «О типовых правилах охраны коммунальных тепловых сетей» от 17.08.1992 № 197 выдан: Министерство архитектуры, строительства и жилищно-коммунального хозяйства Российской Федерации; распоряжение «Об утверждении правил охраны коммунальных тепловых сетей» от 11.12.1992 № 855-р выдан: Совет Министров Республики Коми; Содержание ограничения (обременения): Согласно пп. 5, 6 Типовых правил охраны коммунальных тепловых сетей Приказа Министерства архитектуры, строительства и жилищно-коммунального хозяйства РФ № 197 от 17.08.1992 г. в пределах охранных зон тепловых сетей не допускается производить действия, которые могут повлечь нарушения в нормальной работе тепловых сетей, их повреждение, несчастные случаи или препятствующие ремонту: размещать автозаправочные станции, хранилища горюче – смазочных материалов, складировать агрессивные химические материалы; загромождать подходы и подъезды к объектам и сооружениям тепловых сетей, складировать тяжелые и громоздкие материалы, возводить временные строения и заборы; устраивать спортивные и игровые площадки, неорганизованные рынки, остановочные пункты общественного транспорта, стоянки всех видов машин и механизмов, гаражи, огороды и т.п.; устраивать всякого рода свалки, разжигать костры, сжигать бытовой мусор или промышленные отходы; производить работы ударными механизмами, производить сброс и слив едких и коррозионно - активных веществ и горюче – смазочных материалов; проникать в помещения павильонов, центральных и индивидуальных тепловых пунктов посторонним лицам; открывать, снимать, засыпать люки камер тепловых сетей; сбрасывать в камеры мусор, отходы, снег и т.д.; снимать покровный металлический слой тепловой изоляции; разрушать тепловую изоляцию; ходить по трубопроводам надземной прокладки (переход через трубы разрешается только по специальным переходным мостикам); занимать подвалы зданий, особенно имеющих опасность затопления, в которых проложены тепловые сети или оборудованы тепловые вводы под мастерские, склады, для иных целей; тепловые вводы в здания должны быть загерметизированы. В пределах территории охранных зон тепловых сетей без письменного согласия предприятий и организаций, в ведении которых находятся эти сети, запрещается: производить строительство, капитальный ремонт, реконструкцию или снос любых зданий и сооружений; производить земляные работы, планировку грунта, посадку деревьев и кустарников, устраивать монументальные

полное наименование должности		
	ДОКУМЕНТ ПОДПИСАН	
	ЭЛЕКТРОННОЙ ПОДПИСЬЮ	
	Сертификат: 0091AAF5A599507BC7E6D39D2DFA052F9A	
	Владелец: ФЕДЕРАЛЬНАЯ СЛУЖБА ГОСУДАРСТВЕННОЙ	
	РЕГИСТРАЦИИ, КАДАСТРА И КАРТОГРАФИИ	
	Действителен: с 16.09.2025 по 10.12.2026	
		инициалы, фамилия

Земельный участок			
вид объекта недвижимости			
Лист № 2 раздела 4.1	Всего листов раздела 4.1: 2	Всего разделов: 8	Всего листов выписки: 13
23.12.2025г. № КУВИ-001/2025-231560726			
Кадастровый номер:		11:05:0105025:51	
		клумбы; производить погрузочно - разгрузочные работы, а также работы, связанные с разбиванием грунта и дорожных покрытий; сооружать переезды и переходы через трубопроводы тепловых сетей.; Реестровый номер границы: 11:05-6.7797; Вид объекта реестра границ: Зона с особыми условиями использования территории; Вид зоны по документу: Охранная зона участков тепловых сетей "ЦВК-2 квартальные тепловые сети"; Тип зоны: Охранная зона тепловых сетей; Номер: -	



ДОКУМЕНТ ПОДПИСАН
ЭЛЕКТРОННОЙ ПОДПИСЬЮ

Сертификат: 0091AAF5A599507BC7E6D39D2DFA052F9A

Владелец: ФЕДЕРАЛЬНАЯ СЛУЖБА ГОСУДАРСТВЕННОЙ
РЕГИСТРАЦИИ, КАДАСТРА И КАРТОГРАФИИ
Действителен: с 16.09.2025 по 10.12.2026

полное наименование должности

инициалы, фамилия

Выписка из Единого государственного реестра недвижимости об объекте недвижимости
Сведения о частях земельного участка

Земельный участок			
вид объекта недвижимости			
Лист № 1 раздела 4.2	Всего листов раздела 4.2: 2	Всего разделов: 8	Всего листов выписки: 13
23.12.2025г. № КУВИ-001/2025-231560726			
Кадастровый номер:		11:05:0105025:51	

Сведения о характерных точках границы части (частей) земельного участка				
Учетный номер части: 11:05:0105025:51/1				
Система координат				
Номер точки	Координаты, м		Описание закрепления на местности	Средняя квадратичная погрешность определения координат характерных точек границ земельного участка, м
	X	Y		
1	2	3	4	5
1	627003.2	4442393.44	-	-
2	627003.14	4442393.62	-	-
3	627002.06	4442393.26	-	-
4	626999.17	4442402.32	-	-
5	626996.02	4442401.31	-	-
6	626998.99	4442392	-	-
7	627003.2	4442393.44	-	-
1	627019.11	4442429.6	-	-
2	627019.11	4442429.29	-	-
3	627009.07	4442429.53	-	-
4	627008.27	4442431.94	-	-
5	627007.08	4442431.54	-	-
6	627001.81	4442446.87	-	-
7	626995.19	4442444.6	-	-
8	627000.39	4442429.31	-	-
9	626999.54	4442429.03	-	-
10	626999.97	4442427.73	-	-
11	626999.56	4442427.6	-	-
12	627001.63	4442421.01	-	-
13	627002.15	4442421.16	-	-
14	627002.55	4442419.97	-	-

полное наименование должности		 ДОКУМЕНТ ПОДПИСАН ЭЛЕКТРОННОЙ ПОДПИСЬЮ Сертификат: 0091AAF5A599507BC7E6D39D2DFA052F9A Владелец: ФЕДЕРАЛЬНАЯ СЛУЖБА ГОСУДАРСТВЕННОЙ РЕГИСТРАЦИИ, КАДАСТРА И КАРТОГРАФИИ Действителен: с 16.09.2025 по 10.12.2026	инициалы, фамилия

Земельный участок				
вид объекта недвижимости				
Лист № 2 раздела 4.2		Всего листов раздела 4.2: 2		Всего разделов: 8
Всего листов выписки: 13				
23.12.2025г. № КУВИ-001/2025-231560726				
Кадастровый номер:			11:05:0105025:51	
1	2	3	4	5
15	627009.61	4442422.53	-	-
16	627019.1	4442422.36	-	-
17	627019.1	4442420.57	-	-
18	627020.7	4442420.61	-	-
19	627026.66	4442401.44	-	-
20	627029.24	4442402.32	-	-
21	627020.55	4442429.6	-	-
22	627019.11	4442429.6	-	-



ДОКУМЕНТ ПОДПИСАН
ЭЛЕКТРОННОЙ ПОДПИСЬЮ

Сертификат: 0091AAF5A599507BC7E6D39D2DFA052F9A

Владелец: ФЕДЕРАЛЬНАЯ СЛУЖБА ГОСУДАРСТВЕННОЙ
РЕГИСТРАЦИИ, КАДАСТРА И КАРТОГРАФИИ
Действителен: с 16.09.2025 по 10.12.2026

полное наименование должности

инициалы, фамилия

Филиал публично-правовой компании «Роскадастр» по Республике Коми

полное наименование органа регистрации прав

Выписка из Единого государственного реестра недвижимости об объекте недвижимости

Сведения о характеристиках объекта недвижимости

На основании запроса от 23.12.2025, поступившего на рассмотрение 23.12.2025, сообщаем, что согласно записям Единого государственного реестра недвижимости:


Раздел 1 Лист 1

Земельный участок			
вид объекта недвижимости			


Лист № 1 раздела 1	Всего листов раздела 1: 3	Всего разделов: 8	Всего листов выписки: 12
--------------------	---------------------------	-------------------	--------------------------

23.12.2025г. № КУВИ-001/2025-231560748	
Кадастровый номер:	11:05:0105025:52
Номер кадастрового квартала:	11:05:0105025
Дата присвоения кадастрового номера:	11.04.2000


Ранее присвоенный государственный учетный номер:	11:05:01 05 37:59
Местоположение:	Местоположение установлено относительно ориентира, расположенного в границах участка.Ориентир жилой дом. Почтовый адрес ориентира: Респ. Коми, г. Сыктывкар, ул. Маркова, 31.
Площадь:	2349 +/- 17
Кадастровая стоимость, руб.:	4159280.34
Кадастровые номера расположенных в пределах земельного участка объектов недвижимости:	11:05:0000000:377, 11:05:0105025:500
Кадастровые номера объектов недвижимости, из которых образован объект недвижимости:	данные отсутствуют
Кадастровые номера образованных объектов недвижимости:	данные отсутствуют
Категория земель:	Земли населенных пунктов
Виды разрешенного использования:	под жилую застройку - малоэтажную
Сведения о кадастровом инженере:	Рубцова Светлана Николаевна, СНИЛС 07370329559, договор на выполнение кадастровых работ от 18.07.2022 № 0307200030622001093, дата завершения кадастровых работ: 05.09.2023
Сведения о лесах, водных объектах и об иных природных объектах, расположенных в пределах земельного участка:	данные отсутствуют
Сведения о том, что земельный участок полностью расположен в границах зоны с особыми условиями использования территории, территории объекта культурного наследия, публичного сервитута:	данные отсутствуют

					
		ДОКУМЕНТ ПОДПИСАН			
		ЭЛЕКТРОННОЙ ПОДПИСЬЮ			
		Сертификат: 0091AAF5A599507BC7E6D39D2DFA052F9A			
полное наименование должности		Владелец: ФЕДЕРАЛЬНАЯ СЛУЖБА ГОСУДАРСТВЕННОЙ		инициалы, фамилия	
		РЕГИСТРАЦИИ, КАДАСТРА И КАРТОГРАФИИ			
		Действителен: с 16.09.2025 по 10.12.2026			

Земельный участок			
вид объекта недвижимости			
Лист № 2 раздела 1	Всего листов раздела 1: 3	Всего разделов: 8	Всего листов выписки: 12
23.12.2025г. № КУВИ-001/2025-231560748			
Кадастровый номер:		11:05:0105025:52	
Сведения о том, что земельный участок расположен в границах особой экономической зоны, территории опережающего развития, зоны территориального развития в Российской Федерации, игровой зоны:	данные отсутствуют		
Сведения о том, что земельный участок расположен в границах особо охраняемой природной территории, Байкальской природной территории и ее экологических зон, лесопарковом зеленом поясе, охотничьего угодья, лесничества:	данные отсутствуют		
Сведения о расположении земельного участка и (или) расположенного на нем объекта недвижимости в границах территории, в отношении которой принято решение о резервировании земель для государственных или муниципальных нужд:	данные отсутствуют		
Сведения о результатах проведения государственного земельного надзора:	данные отсутствуют		
Сведения о расположении земельного участка в границах территории, в отношении которой утвержден проект межевания территории:	данные отсутствуют		
Условный номер земельного участка:	данные отсутствуют		
Сведения о принятии акта и (или) заключении договора, предусматривающих предоставление в соответствии с земельным законодательством исполнительным органом государственным органом власти или органом местного самоуправления, находящегося в государственной или муниципальной собственности земельного участка для строительства наемного дома социального использования или наемного дома коммерческого использования:	данные отсутствуют		
Сведения о том, что земельный участок или земельные участки образованы на основании решения об изъятии земельного участка и (или) расположенного на нем объекта недвижимости для государственных или муниципальных нужд:	данные отсутствуют		
Сведения о том, что земельный участок образован из земель или земельного участка, государственная собственность на которые не разграничена:	данные отсутствуют		


полное наименование должности	 ДОКУМЕНТ ПОДПИСАН ЭЛЕКТРОННОЙ ПОДПИСЬЮ Сертификат: 0091AAF5A599507BC7E6D39D2DFA052F9A Владелец: ФЕДЕРАЛЬНАЯ СЛУЖБА ГОСУДАРСТВЕННОЙ РЕГИСТРАЦИИ, КАДАСТРА И КАРТОГРАФИИ Действителен: с 16.09.2025 по 10.12.2026	инициалы, фамилия

Земельный участок			
вид объекта недвижимости			
Лист № 3 раздела 1	Всего листов раздела 1: 3	Всего разделов: 8	Всего листов выписки: 12
23.12.2025г. № КУВИ-001/2025-231560748			
Кадастровый номер:		11:05:0105025:52	
Сведения о наличии земельного спора о местоположении границ земельных участков:		данные отсутствуют	
Статус записи об объекте недвижимости:		Сведения об объекте недвижимости имеют статус "актуальные, ранее учтенные"	
Особые отметки:		Общее имущество собственников помещений в многоквартирном доме. Для данного земельного участка обеспечен доступ посредством земельного участка (земельных участков) с кадастровым номером (кадастровыми номерами): 11:05:0000000:501, 11:05:0105025:25. Сведения об ограничениях права на объект недвижимости, обременениях данного объекта, не зарегистрированных в реестре прав, ограничений прав и обременений недвижимого имущества: вид ограничения (обременения): ограничения прав на земельный участок, предусмотренные статьей 56 Земельного кодекса Российской Федерации; срок действия: с 18.11.2024; реквизиты документа-основания: приказ «О типовых правилах охраны коммунальных тепловых сетей» от 17.08.1992 № 197 выдан: Министерство архитектуры, строительства и жилищно-коммунального хозяйства Российской Федерации; распоряжение «Об утверждении правил охраны коммунальных тепловых сетей» от 11.12.1992 № 855-р выдан: Совет Министров Республики Коми.	
Получатель выписки:		Администрация города Сыктывкар	


полное наименование должности	 ДОКУМЕНТ ПОДПИСАН ЭЛЕКТРОННОЙ ПОДПИСЬЮ Сертификат: 0091AAF5A599507BC7E6D39D2DFA052F9A Владелец: ФЕДЕРАЛЬНАЯ СЛУЖБА ГОСУДАРСТВЕННОЙ РЕГИСТРАЦИИ, КАДАСТРА И КАРТОГРАФИИ Действителен: с 16.09.2025 по 10.12.2026	инициалы, фамилия

Выписка из Единого государственного реестра недвижимости об объекте недвижимости
Сведения о зарегистрированных правах

Земельный участок			
вид объекта недвижимости			
Лист № 1 раздела 2		Всего листов раздела 2: 2	Всего разделов: 8
Всего листов выписки: 12			
23.12.2025г. № КУВИ-001/2025-231560748			
Кадастровый номер:		11:05:0105025:52	
1	Правообладатель (правообладатели):	1.1	Собственники помещений, машино-мест в многоквартирном доме
	Сведения о возможности предоставления третьим лицам персональных данных физического лица:	1.1.1	данные отсутствуют
2	Вид, номер, дата и время государственной регистрации права:	2.1	Общая долевая собственность, доля в праве общей долевой собственности пропорциональна размеру общей площади принадлежащего собственнику помещения 11:05:0105025:52-11/053/2025-1 25.03.2025 15:53:08
3	Сведения об осуществлении государственной регистрации сделки, права без необходимого в силу закона согласия третьего лица, органа:	3.1	данные отсутствуют
4	Ограничение прав и обременение объекта недвижимости:	не зарегистрировано	
5	Договоры участия в долевом строительстве:	не зарегистрировано	
6	Заявленные в судебном порядке права требования:	данные отсутствуют	
7	Сведения о возможности предоставления третьим лицам персональных данных физического лица	данные отсутствуют	
8	Сведения о возражении в отношении зарегистрированного права:	данные отсутствуют	
9	Сведения о наличии решения об изъятии объекта недвижимости для государственных и муниципальных нужд:	данные отсутствуют	
10	Сведения о невозможности государственной регистрации без личного участия правообладателя или его законного представителя:	данные отсутствуют	
11	Правопритязания и сведения о наличии поступивших, но не рассмотренных заявлений о проведении государственной регистрации права (перехода, прекращения права), ограничения права или обременения объекта недвижимости, сделки в отношении объекта недвижимости:	отсутствуют	

полное наименование должности	 ДОКУМЕНТ ПОДПИСАН ЭЛЕКТРОННОЙ ПОДПИСЬЮ Сертификат: 0091AAF5A599507BC7E6D39D2DFA052F9A Владелец: ФЕДЕРАЛЬНАЯ СЛУЖБА ГОСУДАРСТВЕННОЙ РЕГИСТРАЦИИ, КАДАСТРА И КАРТОГРАФИИ Действителен: с 16.09.2025 по 10.12.2026	инициалы, фамилия


Земельный участок			
вид объекта недвижимости			
Лист № 2 раздела 2	Всего листов раздела 2: 2	Всего разделов: 8	Всего листов выписки: 12
23.12.2025г. № КУВИ-001/2025-231560748			
Кадастровый номер:		11:05:0105025:52	
11	Сведения о невозможности государственной регистрации перехода, прекращения, ограничения права на земельный участок из земель сельскохозяйственного назначения:	данные отсутствуют	

полное наименование должности	 ДОКУМЕНТ ПОДПИСАН ЭЛЕКТРОННОЙ ПОДПИСЬЮ Сертификат: 0091AAF5A599507BC7E6D39D2DFA052F9A Владелец: ФЕДЕРАЛЬНАЯ СЛУЖБА ГОСУДАРСТВЕННОЙ РЕГИСТРАЦИИ, КАДАСТРА И КАРТОГРАФИИ Действителен: с 16.09.2025 по 10.12.2026	инициалы, фамилия

План (чертеж, схема) земельного участка



Условные обозначения:




инициалы, фамилия

Выписка из Единого государственного реестра недвижимости об объекте недвижимости
Описание местоположения земельного участка

Земельный участок			
вид объекта недвижимости			
Лист № 1 раздела 3.1	Всего листов раздела 3.1: 1	Всего разделов: 8	Всего листов выписки: 12
23.12.2025г. № КУВИ-001/2025-231560748			
Кадастровый номер:		11:05:0105025:52	

Описание местоположения границ земельного участка							
№ п/п	Номер точки		Дирекционный угол	Горизонтальное проложение, м	Описание закрепления на местности	Кадастровые номера смежных участков	Сведения об адресах правообладателей смежных земельных участков
	начальная	конечная					
1	2	3	4	5	6	7	8
1	1.1.1	1.1.2	167°31.9`	38.49	данные отсутствуют	данные отсутствуют	данные отсутствуют
2	1.1.2	1.1.3	260°20.4`	33.91	данные отсутствуют	11:05:0105025:54(1)	данные отсутствуют
3	1.1.3	1.1.4	287°40.5`	51.05	данные отсутствуют	11:05:0105025:51(1)	данные отсутствуют
4	1.1.4	1.1.5	3°45.3`	12.22	данные отсутствуют	11:05:0105025:25(1)	данные отсутствуют
5	1.1.5	1.1.6	77°33.2`	45.05	данные отсутствуют	11:05:0105025:53(1)	данные отсутствуют
6	1.1.6	1.1.1	78°32.8`	29.56	данные отсутствуют	11:05:0105025:55(1)	данные отсутствуют



ДОКУМЕНТ ПОДПИСАН
ЭЛЕКТРОННОЙ ПОДПИСЬЮ

Сертификат: 0091AAF5A599507BC7E6D39D2DFA052F9A
Владелец: ФЕДЕРАЛЬНАЯ СЛУЖБА ГОСУДАРСТВЕННОЙ
РЕГИСТРАЦИИ, КАДАСТРА И КАРТОГРАФИИ
Действителен: с 16.09.2025 по 10.12.2026

полное наименование должности

инициалы, фамилия

Выписка из Единого государственного реестра недвижимости об объекте недвижимости
Описание местоположения земельного участка

Земельный участок			
вид объекта недвижимости			
Лист № 1 раздела 3.2	Всего листов раздела 3.2: 1	Всего разделов: 8	Всего листов выписки: 12
23.12.2025г. № КУВИ-001/2025-231560748			
Кадастровый номер:		11:05:0105025:52	

Сведения о характерных точках границы земельного участка				
Система координат МСК-11 (4 зона)				
Номер точки	Координаты, м		Описание закрепления на местности	Средняя квадратичная погрешность определения координат характерных точек границ земельного участка, м
	X	Y		
1	2	3	4	5
1	627057.01	4442476.08	-	0.1
2	627019.43	4442484.39	-	0.1
3	627013.74	4442450.96	-	0.1
4	627029.24	4442402.32	-	0.1
5	627041.43	4442403.12	-	0.1
6	627051.14	4442447.11	-	0.1
1	627057.01	4442476.08	-	0.1

полное наименование должности	<div><div>ДОКУМЕНТ ПОДПИСАН ЭЛЕКТРОННОЙ ПОДПИСЬЮ</div><div>Сертификат: 0091AAF5A599507BC7E6D39D2DFA052F9A Владелец: ФЕДЕРАЛЬНАЯ СЛУЖБА ГОСУДАРСТВЕННОЙ РЕГИСТРАЦИИ, КАДАСТРА И КАРТОГРАФИИ Действителен: с 16.09.2025 по 10.12.2026</div></div>	инициалы, фамилия

Выписка из Единого государственного реестра недвижимости об объекте недвижимости
Сведения о частях земельного участка


Земельный участок			
вид объекта недвижимости			
Лист № 1 раздела 4	Всего листов раздела 4: 1	Всего разделов: 8	Всего листов выписки: 12
23.12.2025г. № КУВИ-001/2025-231560748			
Кадастровый номер:		11:05:0105025:52	
План (чертеж, схема) части земельного участка		Учетный номер части: 11:05:0105025:52/1	
Масштаб 1:400		Условные обозначения:	

полное наименование должности	<div><p>ДОКУМЕНТ ПОДПИСАН ЭЛЕКТРОННОЙ ПОДПИСЬЮ</p><p>Сертификат: 0091AAF5A599507BC7E6D39D2DFA052F9A Владелец: ФЕДЕРАЛЬНАЯ СЛУЖБА ГОСУДАРСТВЕННОЙ РЕГИСТРАЦИИ, КАДАСТРА И КАРТОГРАФИИ Действителен: с 16.09.2025 по 10.12.2026</p></div>	инициалы, фамилия

Выписка из Единого государственного реестра недвижимости об объекте недвижимости
Сведения о частях земельного участка

Земельный участок			
вид объекта недвижимости			
Лист № 1 раздела 4.1	Всего листов раздела 4.1: 2	Всего разделов: 8	Всего листов выписки: 12
23.12.2025г. № КУВИ-001/2025-231560748			
Кадастровый номер:		11:05:0105025:52	

Учетный номер части	Площадь, м2	Содержание ограничения в использовании или ограничения права на объект недвижимости или обременения объекта недвижимости
1	2	3
11:05:0105025:52/1	534	вид ограничения (обременения): ограничения прав на земельный участок, предусмотренные статьей 56 Земельного кодекса Российской Федерации; Срок действия: не установлен; реквизиты документа-основания: приказ «О типовых правилах охраны коммунальных тепловых сетей» от 17.08.1992 № 197 выдан: Министерство архитектуры, строительства и жилищно-коммунального хозяйства Российской Федерации; распоряжение «Об утверждении правил охраны коммунальных тепловых сетей» от 11.12.1992 № 855-р выдан: Совет Министров Республики Коми; Содержание ограничения (обременения): Согласно пп. 5, 6 Типовых правил охраны коммунальных тепловых сетей Приказа Министерства архитектуры, строительства и жилищно-коммунального хозяйства РФ № 197 от 17.08.1992 г. в пределах охранных зон тепловых сетей не допускается производить действия, которые могут повлечь нарушения в нормальной работе тепловых сетей, их повреждение, несчастные случаи или препятствующие ремонту: размещать автозаправочные станции, хранилища горюче – смазочных материалов, складировать агрессивные химические материалы; загромождать подходы и подъезды к объектам и сооружениям тепловых сетей, складировать тяжелые и громоздкие материалы, возводить временные строения и заборы; устраивать спортивные и игровые площадки, неорганизованные рынки, остановочные пункты общественного транспорта, стоянки всех видов машин и механизмов, гаражи, огороды и т.п.; устраивать всякого рода свалки, разжигать костры, сжигать бытовой мусор или промышленные отходы; производить работы ударными механизмами, производить сброс и слив едких и коррозионно - активных веществ и горюче – смазочных материалов; проникать в помещения павильонов, центральных и индивидуальных тепловых пунктов посторонним лицам; открывать, снимать, засыпать люки камер тепловых сетей; сбрасывать в камеры мусор, отходы, снег и т.д.; снимать покровный металлический слой тепловой изоляции; разрушать тепловую изоляцию; ходить по трубопроводам надземной прокладки (переход через трубы разрешается только по специальным переходным мостикам); занимать подвалы зданий, особенно имеющих опасность затопления, в которых проложены тепловые сети или оборудованы тепловые вводы под мастерские, склады, для иных целей; тепловые вводы в здания должны быть загерметизированы. В пределах территории охранных зон тепловых сетей без письменного согласия предприятий и организаций, в ведении которых находятся эти сети, запрещается: производить строительство, капитальный ремонт, реконструкцию или снос любых зданий и сооружений; производить земляные работы, планировку грунта, посадку деревьев и кустарников, устраивать монументальные

полное наименование должности		
	ДОКУМЕНТ ПОДПИСАН	
	ЭЛЕКТРОННОЙ ПОДПИСЬЮ	
	Сертификат: 0091AAF5A599507BC7E6D39D2DFA052F9A	
	Владелец: ФЕДЕРАЛЬНАЯ СЛУЖБА ГОСУДАРСТВЕННОЙ	
	РЕГИСТРАЦИИ, КАДАСТРА И КАРТОГРАФИИ	
	Действителен: с 16.09.2025 по 10.12.2026	
		инициалы, фамилия

Земельный участок			
вид объекта недвижимости			
Лист № 2 раздела 4.1	Всего листов раздела 4.1: 2	Всего разделов: 8	Всего листов выписки: 12
23.12.2025г. № КУВИ-001/2025-231560748			
Кадастровый номер:		11:05:0105025:52	
		клумбы; производить погрузочно - разгрузочные работы, а также работы, связанные с разбиванием грунта и дорожных покрытий; сооружать переезды и переходы через трубопроводы тепловых сетей.; Реестровый номер границы: 11:05-6.7797; Вид объекта реестра границ: Зона с особыми условиями использования территории; Вид зоны по документу: Охранная зона участков тепловых сетей "ЦВК-2 квартальные тепловые сети"; Тип зоны: Охранная зона тепловых сетей; Номер: -	

полное наименование должности	 ДОКУМЕНТ ПОДПИСАН ЭЛЕКТРОННОЙ ПОДПИСЬЮ Сертификат: 0091AAF5A599507BC7E6D39D2DFA052F9A Владелец: ФЕДЕРАЛЬНАЯ СЛУЖБА ГОСУДАРСТВЕННОЙ РЕГИСТРАЦИИ, КАДАСТРА И КАРТОГРАФИИ Действителен: с 16.09.2025 по 10.12.2026	инициалы, фамилия

Выписка из Единого государственного реестра недвижимости об объекте недвижимости
Сведения о частях земельного участка

Земельный участок			
вид объекта недвижимости			
Лист № 1 раздела 4.2	Всего листов раздела 4.2: 1	Всего разделов: 8	Всего листов выписки: 12
23.12.2025г. № КУВИ-001/2025-231560748			
Кадастровый номер:		11:05:0105025:52	

Сведения о характерных точках границы части (частей) земельного участка				
Учетный номер части: 11:05:0105025:52/1				
Система координат				
Номер точки	Координаты, м		Описание закрепления на местности	Средняя квадратичная погрешность определения координат характерных точек границ земельного участка, м
	X	Y		
1	2	3	4	5
1	627029.24	4442402.32	-	-
2	627033.67	4442402.61	-	-
3	627027.82	4442421.43	-	-
4	627044.78	4442418.28	-	-
5	627050.83	4442445.69	-	-
6	627044.6	4442446.92	-	-
7	627040.5	4442426.23	-	-
8	627029.77	4442428.13	-	-
9	627031.03	4442431.36	-	-
10	627035.03	4442447.68	-	-
11	627032.23	4442448.36	-	-
12	627032.96	4442451.3	-	-
13	627029.3	4442452.08	-	-
14	627024.7	4442433.36	-	-
15	627023.24	4442429.6	-	-
16	627020.55	4442429.6	-	-
17	627029.24	4442402.32	-	-

полное наименование должности	<div><p>ДОКУМЕНТ ПОДПИСАН ЭЛЕКТРОННОЙ ПОДПИСЬЮ</p><p>Сертификат: 0091AAF5A599507BC7E6D39D2DFA052F9A</p><p>Владелец: ФЕДЕРАЛЬНАЯ СЛУЖБА ГОСУДАРСТВЕННОЙ РЕГИСТРАЦИИ, КАДАСТРА И КАРТОГРАФИИ</p><p>Действителен: с 16.09.2025 по 10.12.2026</p></div>	инициалы, фамилия

Филиал публично-правовой компании «Роскадастр» по Республике Коми

полное наименование органа регистрации прав



Выписка из Единого государственного реестра недвижимости об объекте недвижимости

Сведения о характеристиках объекта недвижимости

На основании запроса от 23.12.2025, поступившего на рассмотрение 23.12.2025, сообщаем, что согласно записям Единого государственного реестра недвижимости:

Раздел 1 Лист 1

Земельный участок			
вид объекта недвижимости			
Лист № 1 раздела 1	Всего листов раздела 1: 3	Всего разделов: 7	Всего листов выписки: 10
23.12.2025г. № КУВИ-001/2025-231561796			
Кадастровый номер:	11:05:0105025:54		
Номер кадастрового квартала:	11:05:0105025		
Дата присвоения кадастрового номера:	11.04.2000		
Ранее присвоенный государственный учетный номер:	11:05:01 05 37:62		
Местоположение:	Республика Коми, г. Сыктывкар, ул. Маркова, 27		
Площадь:	1774 +/- 15		
Кадастровая стоимость, руб.:	3276258.68		
Кадастровые номера расположенных в пределах земельного участка объектов недвижимости:	11:05:0000000:377, 11:05:0105025:299, 11:05:0000000:194		
Кадастровые номера объектов недвижимости, из которых образован объект недвижимости:	данные отсутствуют		
Кадастровые номера образованных объектов недвижимости:	данные отсутствуют		
Категория земель:	Земли населенных пунктов		
Виды разрешенного использования:	для обслуживания 2-х этажного малосемейного общежития		
Сведения о кадастровом инженере:	Рубцова Светлана Николаевна, СНИЛС 07370329559, договор на выполнение кадастровых работ от 18.07.2022 № 0307200030622001093, дата завершения кадастровых работ: 05.09.2023		
Сведения о лесах, водных объектах и об иных природных объектах, расположенных в пределах земельного участка:	данные отсутствуют		
Сведения о том, что земельный участок полностью расположен в границах зоны с особыми условиями использования территории, территории объекта культурного наследия, публичного сервитута:	данные отсутствуют		
Сведения о том, что земельный участок расположен в границах особой экономической зоны, территории опережающего развития, зоны территориального развития в Российской Федерации, игровой зоны:	данные отсутствуют		

полное наименование должности		ДОКУМЕНТ ПОДПИСАН	инициалы, фамилия
		ЭЛЕКТРОННОЙ ПОДПИСЬЮ	
	Сертификат: 0091AAF5A599507BC7E6D39D2DFA052F9A		
	Владелец: ФЕДЕРАЛЬНАЯ СЛУЖБА ГОСУДАРСТВЕННОЙ РЕГИСТРАЦИИ, КАДАСТРА И КАРТОГРАФИИ Действителен: с 16.09.2025 по 10.12.2026		

Земельный участок			
вид объекта недвижимости			
Лист № 2 раздела 1	Всего листов раздела 1: 3	Всего разделов: 7	Всего листов выписки: 10
23.12.2025г. № КУВИ-001/2025-231561796			
Кадастровый номер:		11:05:0105025:54	
Сведения о том, что земельный участок расположен в границах особо охраняемой природной территории, Байкальской природной территории и ее экологических зон, лесопарковом зеленом поясе, охотничьего угодья, лесничества:		данные отсутствуют	
Сведения о расположении земельного участка и (или) расположенного на нем объекта недвижимости в границах территории, в отношении которой принято решение о резервировании земель для государственных или муниципальных нужд:		данные отсутствуют	
Сведения о результатах проведения государственного земельного надзора:		данные отсутствуют	
Сведения о расположении земельного участка в границах территории, в отношении которой утвержден проект межевания территории:		данные отсутствуют	
Условный номер земельного участка:		данные отсутствуют	
Сведения о принятии акта и (или) заключении договора, предусматривающих предоставление в соответствии с земельным законодательством исполнительным органом государственным органом власти или органом местного самоуправления, находящегося в государственной или муниципальной собственности земельного участка для строительства наемного дома социального использования или наемного дома коммерческого использования:		данные отсутствуют	
Сведения о том, что земельный участок или земельные участки образованы на основании решения об изъятии земельного участка и (или) расположенного на нем объекта недвижимости для государственных или муниципальных нужд:		данные отсутствуют	
Сведения о том, что земельный участок образован из земель или земельного участка, государственная собственность на которые не разграничена:		данные отсутствуют	
Сведения о наличии земельного спора о местоположении границ земельных участков:		данные отсутствуют	
Статус записи об объекте недвижимости:		Сведения об объекте недвижимости имеют статус "актуальные, ранее учтенные"	
Особые отметки:		Для данного земельного участка обеспечен доступ посредством земельного участка (земельных участков) с кадастровым номером (кадастровыми номерами): 11:05:0000000:501. Сведения об	



ДОКУМЕНТ ПОДПИСАН
ЭЛЕКТРОННОЙ ПОДПИСЬЮ


Сертификат: 0091AAF5A599507BC7E6D39D2DFA052F9A

Владелец: ФЕДЕРАЛЬНАЯ СЛУЖБА ГОСУДАРСТВЕННОЙ
РЕГИСТРАЦИИ, КАДАСТРА И КАРТОГРАФИИ
Действителен: с 16.09.2025 по 10.12.2026

полное наименование должности

инициалы, фамилия

Земельный участок			
вид объекта недвижимости			
Лист № 3 раздела 1	Всего листов раздела 1: 3	Всего разделов: 7	Всего листов выписки: 10
23.12.2025г. № КУВИ-001/2025-231561796			
Кадастровый номер:		11:05:0105025:54	
		ограничения права на объект недвижимости, обременениях данного объекта, не зарегистрированных в реестре прав, ограничений прав и обременений недвижимого имущества: вид ограничения (обременения): ограничения прав на земельный участок, предусмотренные статьей 56 Земельного кодекса Российской Федерации; срок действия: с 18.11.2024; реквизиты документа-основания: приказ «О типовых правилах охраны коммунальных тепловых сетей» от 17.08.1992 № 197 выдан: Министерство архитектуры, строительства и жилищно-коммунального хозяйства Российской Федерации; распоряжение «Об утверждении правил охраны коммунальных тепловых сетей» от 11.12.1992 № 855-р выдан: Совет Министров Республики Коми. Сведения, необходимые для заполнения раздела: 2 - Сведения о зарегистрированных правах, отсутствуют.	
Получатель выписки:		Администрация города Сыктывкар	

	 <p>ДОКУМЕНТ ПОДПИСАН ЭЛЕКТРОННОЙ ПОДПИСЬЮ</p> <p>Сертификат: 0091AAF5A599507BC7E6D39D2DFA052F9A</p> <p>Владелец: ФЕДЕРАЛЬНАЯ СЛУЖБА ГОСУДАРСТВЕННОЙ РЕГИСТРАЦИИ, КАДАСТРА И КАРТОГРАФИИ</p> <p>Действителен: с 16.09.2025 по 10.12.2026</p>	
полное наименование должности		инициалы, фамилия


Выписка из Единого государственного реестра недвижимости об объекте недвижимости
Описание местоположения земельного участка

Земельный участок			
вид объекта недвижимости			
Лист № 1 раздела 3	Всего листов раздела 3: 1	Всего разделов: 7	Всего листов выписки: 10
23.12.2025г. № КУВИ-001/2025-231561796			
Кадастровый номер:		11:05:0105025:54	

План (чертеж, схема) земельного участка




Масштаб 1:600	Условные обозначения:	
---------------	-----------------------	--

полное наименование должности	<div><p>ДОКУМЕНТ ПОДПИСАН ЭЛЕКТРОННОЙ ПОДПИСЬЮ</p><p>Сертификат: 0091AAF5A599507BC7E6D39D2DFA052F9A</p><p>Владелец: ФЕДЕРАЛЬНАЯ СЛУЖБА ГОСУДАРСТВЕННОЙ РЕГИСТРАЦИИ, КАДАСТРА И КАРТОГРАФИИ</p><p>Действителен: с 16.09.2025 по 10.12.2026</p></div>	инициалы, фамилия

Выписка из Единого государственного реестра недвижимости об объекте недвижимости
Описание местоположения земельного участка

Земельный участок			
вид объекта недвижимости			
Лист № 1 раздела 3.1	Всего листов раздела 3.1: 1	Всего разделов: 7	Всего листов выписки: 10
23.12.2025г. № КУВИ-001/2025-231561796			
Кадастровый номер:		11:05:0105025:54	


Описание местоположения границ земельного участка							
№ п/п	Номер точки		Дирекционный угол	Горизонтальное проложение, м	Описание закрепления на местности	Кадастровые номера смежных участков	Сведения об адресах правообладателей смежных земельных участков
	начальная	конечная					
1	2	3	4	5	6	7	8
1	1.1.1	1.1.2	80°20.4´	33.91	данные отсутствуют	11:05:0105025:52(1)	данные отсутствуют
2	1.1.2	1.1.3	171°5.6´	53.16	данные отсутствуют	данные отсутствуют	данные отсутствуют
3	1.1.3	1.1.4	287°41.3´	54.6	данные отсутствуют	11:05:0000000:501(1)	данные отсутствуют
4	1.1.4	1.1.1	18°54.7´	31.97	данные отсутствуют	11:05:0105025:51(1)	данные отсутствуют

полное наименование должности	<div><p>ДОКУМЕНТ ПОДПИСАН ЭЛЕКТРОННОЙ ПОДПИСЬЮ</p><p>Сертификат: 0091AAF5A599507BC7E6D39D2DFA052F9A</p><p>Владелец: ФЕДЕРАЛЬНАЯ СЛУЖБА ГОСУДАРСТВЕННОЙ РЕГИСТРАЦИИ, КАДАСТРА И КАРТОГРАФИИ</p><p>Действителен: с 16.09.2025 по 10.12.2026</p></div>	инициалы, фамилия

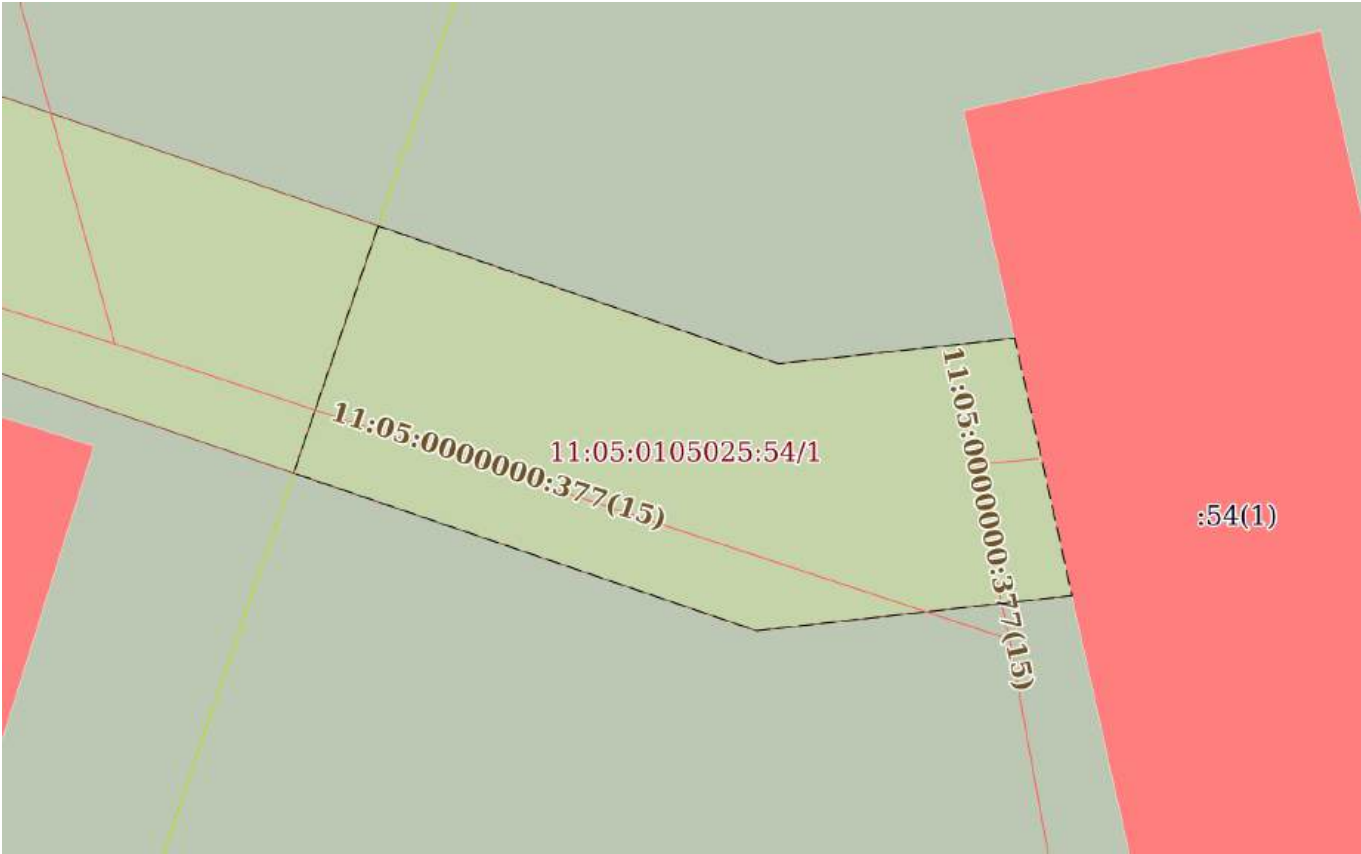
Выписка из Единого государственного реестра недвижимости об объекте недвижимости
Описание местоположения земельного участка


Земельный участок			
вид объекта недвижимости			
Лист № 1 раздела 3.2	Всего листов раздела 3.2: 1	Всего разделов: 7	Всего листов выписки: 10
23.12.2025г. № КУВИ-001/2025-231561796			
Кадастровый номер:		11:05:0105025:54	

Сведения о характерных точках границы земельного участка				
Система координат МСК-11 (4 зона)				
Номер точки	Координаты, м		Описание закрепления на местности	Средняя квадратичная погрешность определения координат характерных точек границ земельного участка, м
	X	Y		
1	2	3	4	5
1	627013.74	4442450.96	-	0.1
2	627019.43	4442484.39	-	0.1
3	626966.91	4442492.62	-	0.1
4	626983.5	4442440.6	-	0.1
1	627013.74	4442450.96	-	0.1

полное наименование должности	<div><p>ДОКУМЕНТ ПОДПИСАН ЭЛЕКТРОННОЙ ПОДПИСЬЮ</p><p>Сертификат: 0091AAF5A599507BC7E6D39D2DFA052F9A</p><p>Владелец: ФЕДЕРАЛЬНАЯ СЛУЖБА ГОСУДАРСТВЕННОЙ РЕГИСТРАЦИИ, КАДАСТРА И КАРТОГРАФИИ</p><p>Действителен: с 16.09.2025 по 10.12.2026</p></div>	инициалы, фамилия

Выписка из Единого государственного реестра недвижимости об объекте недвижимости
Сведения о частях земельного участка

Земельный участок			
вид объекта недвижимости			
Лист № 1 раздела 4	Всего листов раздела 4: 1	Всего разделов: 7	Всего листов выписки: 10
23.12.2025г. № КУВИ-001/2025-231561796			
Кадастровый номер:		11:05:0105025:54	
План (чертеж, схема) части земельного участка		Учетный номер части: 11:05:0105025:54/1	
			
Масштаб 1:200		Условные обозначения:	

полное наименование должности	 ДОКУМЕНТ ПОДПИСАН ЭЛЕКТРОННОЙ ПОДПИСЬЮ Сертификат: 0091AAF5A599507BC7E6D39D2DFA052F9A Владелец: ФЕДЕРАЛЬНАЯ СЛУЖБА ГОСУДАРСТВЕННОЙ РЕГИСТРАЦИИ, КАДАСТРА И КАРТОГРАФИИ Действителен: с 16.09.2025 по 10.12.2026	инициалы, фамилия

Выписка из Единого государственного реестра недвижимости об объекте недвижимости
Сведения о частях земельного участка

Земельный участок			
вид объекта недвижимости			
Лист № 1 раздела 4.1	Всего листов раздела 4.1: 2	Всего разделов: 7	Всего листов выписки: 10
23.12.2025г. № КУВИ-001/2025-231561796			
Кадастровый номер:		11:05:0105025:54	

Учетный номер части	Площадь, м2	Содержание ограничения в использовании или ограничения права на объект недвижимости или обременения объекта недвижимости
1	2	3
11:05:0105025:54/1	138	<p>вид ограничения (обременения): ограничения прав на земельный участок, предусмотренные статьей 56 Земельного кодекса Российской Федерации; Срок действия: не установлен; реквизиты документа-основания: приказ «О типовых правилах охраны коммунальных тепловых сетей» от 17.08.1992 № 197 выдан: Министерство архитектуры, строительства и жилищно-коммунального хозяйства Российской Федерации; распоряжение «Об утверждении правил охраны коммунальных тепловых сетей» от 11.12.1992 № 855-р выдан: Совет Министров Республики Коми; Содержание ограничения (обременения): Согласно пп. 5, 6 Типовых правил охраны коммунальных тепловых сетей Приказа Министерства архитектуры, строительства и жилищно-коммунального хозяйства РФ № 197 от 17.08.1992 г. в пределах охранных зон тепловых сетей не допускается производить действия, которые могут повлечь нарушения в нормальной работе тепловых сетей, их повреждение, несчастные случаи или препятствующие ремонту: размещать автозаправочные станции, хранилища горюче – смазочных материалов, складировать агрессивные химические материалы; загромождать подходы и подъезды к объектам и сооружениям тепловых сетей, складировать тяжелые и громоздкие материалы, возводить временные строения и заборы; устраивать спортивные и игровые площадки, неорганизованные рынки, остановочные пункты общественного транспорта, стоянки всех видов машин и механизмов, гаражи, огороды и т.п.; устраивать всякого рода свалки, разжигать костры, сжигать бытовой мусор или промышленные отходы; производить работы ударными механизмами, производить сброс и слив едких и коррозионно - активных веществ и горюче – смазочных материалов; проникать в помещения павильонов, центральных и индивидуальных тепловых пунктов посторонним лицам; открывать, снимать, засыпать люки камер тепловых сетей; сбрасывать в камеры мусор, отходы, снег и т.д.; снимать покровный металлический слой тепловой изоляции; разрушать тепловую изоляцию; ходить по трубопроводам надземной прокладки (переход через трубы разрешается только по специальным переходным мостикам); занимать подвалы зданий, особенно имеющих опасность затопления, в которых проложены тепловые сети или оборудованы тепловые вводы под мастерские, склады, для иных целей; тепловые вводы в здания должны быть загерметизированы. В пределах территории охранных зон тепловых сетей без письменного согласия предприятий и организаций, в ведении которых находятся эти сети, запрещается: производить строительство, капитальный ремонт, реконструкцию или снос любых зданий и сооружений; производить земляные работы, планировку грунта, посадку деревьев и кустарников, устраивать монументальные</p>

полное наименование должности		
	ДОКУМЕНТ ПОДПИСАН	
	ЭЛЕКТРОННОЙ ПОДПИСЬЮ	
	Сертификат: 0091AAF5A599507BC7E6D39D2DFA052F9A	
	Владелец: ФЕДЕРАЛЬНАЯ СЛУЖБА ГОСУДАРСТВЕННОЙ	
	РЕГИСТРАЦИИ, КАДАСТРА И КАРТОГРАФИИ	
	Действителен: с 16.09.2025 по 10.12.2026	
		инициалы, фамилия


Земельный участок			
вид объекта недвижимости			
Лист № 2 раздела 4.1	Всего листов раздела 4.1: 2	Всего разделов: 7	Всего листов выписки: 10
23.12.2025г. № КУВИ-001/2025-231561796			
Кадастровый номер:		11:05:0105025:54	
		клумбы; производить погрузочно - разгрузочные работы, а также работы, связанные с разбиванием грунта и дорожных покрытий; сооружать переезды и переходы через трубопроводы тепловых сетей.; Реестровый номер границы: 11:05-6.7797; Вид объекта реестра границ: Зона с особыми условиями использования территории; Вид зоны по документу: Охранная зона участков тепловых сетей "ЦВК-2 квартальные тепловые сети"; Тип зоны: Охранная зона тепловых сетей; Номер: -	

полное наименование должности	 ДОКУМЕНТ ПОДПИСАН ЭЛЕКТРОННОЙ ПОДПИСЬЮ Сертификат: 0091AAF5A599507BC7E6D39D2DFA052F9A Владелец: ФЕДЕРАЛЬНАЯ СЛУЖБА ГОСУДАРСТВЕННОЙ РЕГИСТРАЦИИ, КАДАСТРА И КАРТОГРАФИИ Действителен: с 16.09.2025 по 10.12.2026	инициалы, фамилия

Выписка из Единого государственного реестра недвижимости об объекте недвижимости
Сведения о частях земельного участка

Земельный участок			
вид объекта недвижимости			
Лист № 1 раздела 4.2	Всего листов раздела 4.2: 1	Всего разделов: 7	Всего листов выписки: 10
23.12.2025г. № КУВИ-001/2025-231561796			
Кадастровый номер:		11:05:0105025:54	

Сведения о характерных точках границы части (частей) земельного участка				
Учетный номер части: 11:05:0105025:54/1				
Система координат				
Номер точки	Координаты, м		Описание закрепления на местности	Средняя квадратичная погрешность определения координат характерных точек границ земельного участка, м
	X	Y		
1	2	3	4	5
1	627001.81	4442446.87	-	-
2	626998.12	4442457.6	-	-
3	626998.8	4442463.93	-	-
4	626991.91	4442465.47	-	-
5	626990.97	4442457.01	-	-
6	626995.19	4442444.6	-	-
7	627001.81	4442446.87	-	-

полное наименование должности	 ДОКУМЕНТ ПОДПИСАН ЭЛЕКТРОННОЙ ПОДПИСЬЮ Сертификат: 0091AAF5A599507BC7E6D39D2DFA052F9A Владелец: ФЕДЕРАЛЬНАЯ СЛУЖБА ГОСУДАРСТВЕННОЙ РЕГИСТРАЦИИ, КАДАСТРА И КАРТОГРАФИИ Действителен: с 16.09.2025 по 10.12.2026	инициалы, фамилия

Филиал публично-правовой компании «Роскадастр» по Республике Коми

полное наименование органа регистрации прав



Выписка из Единого государственного реестра недвижимости об объекте недвижимости

Сведения о характеристиках объекта недвижимости

На основании запроса от 23.12.2025, поступившего на рассмотрение 23.12.2025, сообщаем, что согласно записям Единого государственного реестра недвижимости:

Раздел 1 Лист 1

Земельный участок			
вид объекта недвижимости			
Лист № 1 раздела 1	Всего листов раздела 1: 3	Всего разделов: 7	Всего листов выписки: 10
23.12.2025г. № КУВИ-001/2025-231561796			
Кадастровый номер:	11:05:0105025:54		
Номер кадастрового квартала:	11:05:0105025		
Дата присвоения кадастрового номера:	11.04.2000		
Ранее присвоенный государственный учетный номер:	11:05:01 05 37:62		
Местоположение:	Республика Коми, г. Сыктывкар, ул. Маркова, 27		
Площадь:	1774 +/- 15		
Кадастровая стоимость, руб.:	3276258.68		
Кадастровые номера расположенных в пределах земельного участка объектов недвижимости:	11:05:0000000:377, 11:05:0105025:299, 11:05:0000000:194		
Кадастровые номера объектов недвижимости, из которых образован объект недвижимости:	данные отсутствуют		
Кадастровые номера образованных объектов недвижимости:	данные отсутствуют		
Категория земель:	Земли населенных пунктов		
Виды разрешенного использования:	для обслуживания 2-х этажного малосемейного общежития		
Сведения о кадастровом инженере:	Рубцова Светлана Николаевна, СНИЛС 07370329559, договор на выполнение кадастровых работ от 18.07.2022 № 0307200030622001093, дата завершения кадастровых работ: 05.09.2023		
Сведения о лесах, водных объектах и об иных природных объектах, расположенных в пределах земельного участка:	данные отсутствуют		
Сведения о том, что земельный участок полностью расположен в границах зоны с особыми условиями использования территории, территории объекта культурного наследия, публичного сервитута:	данные отсутствуют		
Сведения о том, что земельный участок расположен в границах особой экономической зоны, территории опережающего развития, зоны территориального развития в Российской Федерации, игровой зоны:	данные отсутствуют		

полное наименование должности		ДОКУМЕНТ ПОДПИСАН	инициалы, фамилия
		ЭЛЕКТРОННОЙ ПОДПИСЬЮ	
	Сертификат: 0091AAF5A599507BC7E6D39D2DFA052F9A		
	Владелец: ФЕДЕРАЛЬНАЯ СЛУЖБА ГОСУДАРСТВЕННОЙ РЕГИСТРАЦИИ, КАДАСТРА И КАРТОГРАФИИ Действителен: с 16.09.2025 по 10.12.2026		

Земельный участок			
вид объекта недвижимости			
Лист № 2 раздела 1	Всего листов раздела 1: 3	Всего разделов: 7	Всего листов выписки: 10
23.12.2025г. № КУВИ-001/2025-231561796			
Кадастровый номер:		11:05:0105025:54	
Сведения о том, что земельный участок расположен в границах особо охраняемой природной территории, Байкальской природной территории и ее экологических зон, лесопарковом зеленом поясе, охотничьего угодья, лесничества:		данные отсутствуют	
Сведения о расположении земельного участка и (или) расположенного на нем объекта недвижимости в границах территории, в отношении которой принято решение о резервировании земель для государственных или муниципальных нужд:		данные отсутствуют	
Сведения о результатах проведения государственного земельного надзора:		данные отсутствуют	
Сведения о расположении земельного участка в границах территории, в отношении которой утвержден проект межевания территории:		данные отсутствуют	
Условный номер земельного участка:		данные отсутствуют	
Сведения о принятии акта и (или) заключении договора, предусматривающих предоставление в соответствии с земельным законодательством исполнительным органом государственным органом власти или органом местного самоуправления, находящегося в государственной или муниципальной собственности земельного участка для строительства наемного дома социального использования или наемного дома коммерческого использования:		данные отсутствуют	
Сведения о том, что земельный участок или земельные участки образованы на основании решения об изъятии земельного участка и (или) расположенного на нем объекта недвижимости для государственных или муниципальных нужд:		данные отсутствуют	
Сведения о том, что земельный участок образован из земель или земельного участка, государственная собственность на которые не разграничена:		данные отсутствуют	
Сведения о наличии земельного спора о местоположении границ земельных участков:		данные отсутствуют	
Статус записи об объекте недвижимости:		Сведения об объекте недвижимости имеют статус "актуальные, ранее учтенные"	
Особые отметки:		Для данного земельного участка обеспечен доступ посредством земельного участка (земельных участков) с кадастровым номером (кадастровыми номерами): 11:05:0000000:501. Сведения об	



ДОКУМЕНТ ПОДПИСАН
ЭЛЕКТРОННОЙ ПОДПИСЬЮ

Сертификат: 0091AAF5A599507BC7E6D39D2DFA052F9A

Владелец: ФЕДЕРАЛЬНАЯ СЛУЖБА ГОСУДАРСТВЕННОЙ
РЕГИСТРАЦИИ, КАДАСТРА И КАРТОГРАФИИ
Действителен: с 16.09.2025 по 10.12.2026

полное наименование должности

инициалы, фамилия

Земельный участок			
вид объекта недвижимости			
Лист № 3 раздела 1	Всего листов раздела 1: 3	Всего разделов: 7	Всего листов выписки: 10
23.12.2025г. № КУВИ-001/2025-231561796			
Кадастровый номер:		11:05:0105025:54	
		ограничения права на объект недвижимости, обременениях данного объекта, не зарегистрированных в реестре прав, ограничений прав и обременений недвижимого имущества: вид ограничения (обременения): ограничения прав на земельный участок, предусмотренные статьей 56 Земельного кодекса Российской Федерации; срок действия: с 18.11.2024; реквизиты документа-основания: приказ «О типовых правилах охраны коммунальных тепловых сетей» от 17.08.1992 № 197 выдан: Министерство архитектуры, строительства и жилищно-коммунального хозяйства Российской Федерации; распоряжение «Об утверждении правил охраны коммунальных тепловых сетей» от 11.12.1992 № 855-р выдан: Совет Министров Республики Коми. Сведения, необходимые для заполнения раздела: 2 - Сведения о зарегистрированных правах, отсутствуют.	
Получатель выписки:		Администрация города Сыктывкар	



ДОКУМЕНТ ПОДПИСАН
ЭЛЕКТРОННОЙ ПОДПИСЬЮ

Сертификат: 0091AAF5A599507BC7E6D39D2DFA052F9A

Владелец: ФЕДЕРАЛЬНАЯ СЛУЖБА ГОСУДАРСТВЕННОЙ
РЕГИСТРАЦИИ, КАДАСТРА И КАРТОГРАФИИ
Действителен: с 16.09.2025 по 10.12.2026

полное наименование должности

инициалы, фамилия


Выписка из Единого государственного реестра недвижимости об объекте недвижимости
Описание местоположения земельного участка

Земельный участок			
вид объекта недвижимости			
Лист № 1 раздела 3	Всего листов раздела 3: 1	Всего разделов: 7	Всего листов выписки: 10
23.12.2025г. № КУВИ-001/2025-231561796			
Кадастровый номер:		11:05:0105025:54	

План (чертеж, схема) земельного участка




Масштаб 1:600	Условные обозначения:	
---------------	-----------------------	--

полное наименование должности	<div><p>ДОКУМЕНТ ПОДПИСАН ЭЛЕКТРОННОЙ ПОДПИСЬЮ</p><p>Сертификат: 0091AAF5A599507BC7E6D39D2DFA052F9A</p><p>Владелец: ФЕДЕРАЛЬНАЯ СЛУЖБА ГОСУДАРСТВЕННОЙ РЕГИСТРАЦИИ, КАДАСТРА И КАРТОГРАФИИ</p><p>Действителен: с 16.09.2025 по 10.12.2026</p></div>	инициалы, фамилия

Выписка из Единого государственного реестра недвижимости об объекте недвижимости
Описание местоположения земельного участка

Земельный участок			
вид объекта недвижимости			
Лист № 1 раздела 3.1	Всего листов раздела 3.1: 1	Всего разделов: 7	Всего листов выписки: 10
23.12.2025г. № КУВИ-001/2025-231561796			
Кадастровый номер:		11:05:0105025:54	

Описание местоположения границ земельного участка							
№ п/п	Номер точки		Дирекционный угол	Горизонтальное проложение, м	Описание закрепления на местности	Кадастровые номера смежных участков	Сведения об адресах правообладателей смежных земельных участков
	начальная	конечная					
1	2	3	4	5	6	7	8
1	1.1.1	1.1.2	80°20.4´	33.91	данные отсутствуют	11:05:0105025:52(1)	данные отсутствуют
2	1.1.2	1.1.3	171°5.6´	53.16	данные отсутствуют	данные отсутствуют	данные отсутствуют
3	1.1.3	1.1.4	287°41.3´	54.6	данные отсутствуют	11:05:0000000:501(1)	данные отсутствуют
4	1.1.4	1.1.1	18°54.7´	31.97	данные отсутствуют	11:05:0105025:51(1)	данные отсутствуют

полное наименование должности	<div><p>ДОКУМЕНТ ПОДПИСАН ЭЛЕКТРОННОЙ ПОДПИСЬЮ</p><p>Сертификат: 0091AAF5A599507BC7E6D39D2DFA052F9A</p><p>Владелец: ФЕДЕРАЛЬНАЯ СЛУЖБА ГОСУДАРСТВЕННОЙ РЕГИСТРАЦИИ, КАДАСТРА И КАРТОГРАФИИ</p><p>Действителен: с 16.09.2025 по 10.12.2026</p></div>	инициалы, фамилия

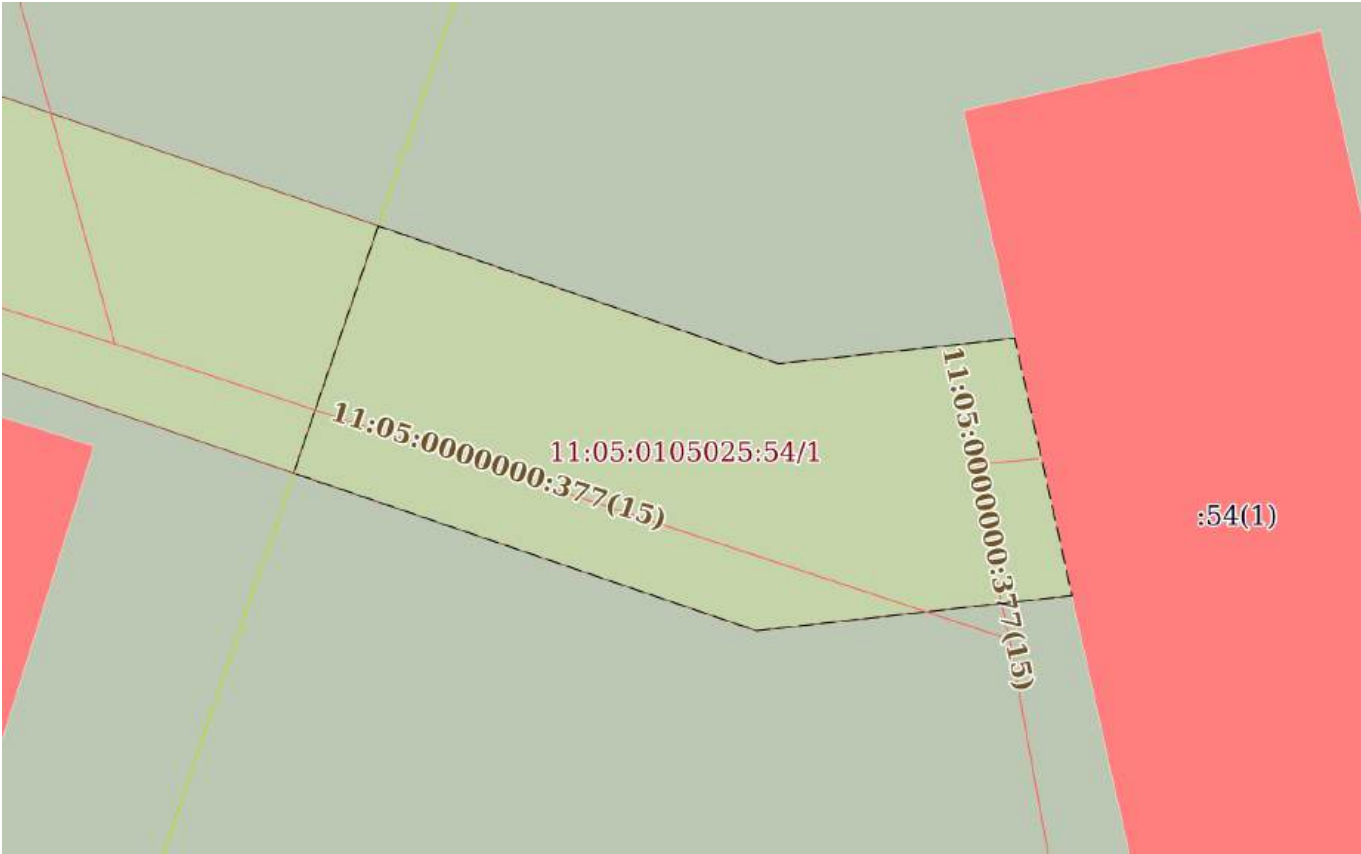
Выписка из Единого государственного реестра недвижимости об объекте недвижимости
Описание местоположения земельного участка

Земельный участок			
вид объекта недвижимости			
Лист № 1 раздела 3.2	Всего листов раздела 3.2: 1	Всего разделов: 7	Всего листов выписки: 10
23.12.2025г. № КУВИ-001/2025-231561796			
Кадастровый номер:		11:05:0105025:54	

Сведения о характерных точках границы земельного участка				
Система координат МСК-11 (4 зона)				
Номер точки	Координаты, м		Описание закрепления на местности	Средняя квадратичная погрешность определения координат характерных точек границ земельного участка, м
	X	Y		
1	2	3	4	5
1	627013.74	4442450.96	-	0.1
2	627019.43	4442484.39	-	0.1
3	626966.91	4442492.62	-	0.1
4	626983.5	4442440.6	-	0.1
1	627013.74	4442450.96	-	0.1

полное наименование должности	<div><p>ДОКУМЕНТ ПОДПИСАН ЭЛЕКТРОННОЙ ПОДПИСЬЮ</p><p>Сертификат: 0091AAF5A599507BC7E6D39D2DFA052F9A</p><p>Владелец: ФЕДЕРАЛЬНАЯ СЛУЖБА ГОСУДАРСТВЕННОЙ РЕГИСТРАЦИИ, КАДАСТРА И КАРТОГРАФИИ</p><p>Действителен: с 16.09.2025 по 10.12.2026</p></div>	инициалы, фамилия

Выписка из Единого государственного реестра недвижимости об объекте недвижимости
Сведения о частях земельного участка


Земельный участок			
вид объекта недвижимости			
Лист № 1 раздела 4	Всего листов раздела 4: 1	Всего разделов: 7	Всего листов выписки: 10
23.12.2025г. № КУВИ-001/2025-231561796			
Кадастровый номер:		11:05:0105025:54	
План (чертеж, схема) части земельного участка		Учетный номер части: 11:05:0105025:54/1	
			
Масштаб 1:200		Условные обозначения:	

полное наименование должности	 ДОКУМЕНТ ПОДПИСАН ЭЛЕКТРОННОЙ ПОДПИСЬЮ Сертификат: 0091AAF5A599507BC7E6D39D2DFA052F9A Владелец: ФЕДЕРАЛЬНАЯ СЛУЖБА ГОСУДАРСТВЕННОЙ РЕГИСТРАЦИИ, КАДАСТРА И КАРТОГРАФИИ Действителен: с 16.09.2025 по 10.12.2026	инициалы, фамилия

Выписка из Единого государственного реестра недвижимости об объекте недвижимости
Сведения о частях земельного участка

Земельный участок			
вид объекта недвижимости			
Лист № 1 раздела 4.1	Всего листов раздела 4.1: 2	Всего разделов: 7	Всего листов выписки: 10
23.12.2025г. № КУВИ-001/2025-231561796			
Кадастровый номер:		11:05:0105025:54	

Учетный номер части	Площадь, м2	Содержание ограничения в использовании или ограничения права на объект недвижимости или обременения объекта недвижимости
1	2	3
11:05:0105025:54/1	138	вид ограничения (обременения): ограничения прав на земельный участок, предусмотренные статьей 56 Земельного кодекса Российской Федерации; Срок действия: не установлен; реквизиты документа-основания: приказ «О типовых правилах охраны коммунальных тепловых сетей» от 17.08.1992 № 197 выдан: Министерство архитектуры, строительства и жилищно-коммунального хозяйства Российской Федерации; распоряжение «Об утверждении правил охраны коммунальных тепловых сетей» от 11.12.1992 № 855-р выдан: Совет Министров Республики Коми; Содержание ограничения (обременения): Согласно пп. 5, 6 Типовых правил охраны коммунальных тепловых сетей Приказа Министерства архитектуры, строительства и жилищно-коммунального хозяйства РФ № 197 от 17.08.1992 г. в пределах охранных зон тепловых сетей не допускается производить действия, которые могут повлечь нарушения в нормальной работе тепловых сетей, их повреждение, несчастные случаи или препятствующие ремонту: размещать автозаправочные станции, хранилища горюче – смазочных материалов, складировать агрессивные химические материалы; загромождать подходы и подъезды к объектам и сооружениям тепловых сетей, складировать тяжелые и громоздкие материалы, возводить временные строения и заборы; устраивать спортивные и игровые площадки, неорганизованные рынки, остановочные пункты общественного транспорта, стоянки всех видов машин и механизмов, гаражи, огороды и т.п.; устраивать всякого рода свалки, разжигать костры, сжигать бытовой мусор или промышленные отходы; производить работы ударными механизмами, производить сброс и слив едких и коррозионно - активных веществ и горюче – смазочных материалов; проникать в помещения павильонов, центральных и индивидуальных тепловых пунктов посторонним лицам; открывать, снимать, засыпать люки камер тепловых сетей; сбрасывать в камеры мусор, отходы, снег и т.д.; снимать покровный металлический слой тепловой изоляции; разрушать тепловую изоляцию; ходить по трубопроводам надземной прокладки (переход через трубы разрешается только по специальным переходным мостикам); занимать подвалы зданий, особенно имеющих опасность затопления, в которых проложены тепловые сети или оборудованы тепловые вводы под мастерские, склады, для иных целей; тепловые вводы в здания должны быть загерметизированы. В пределах территории охранных зон тепловых сетей без письменного согласия предприятий и организаций, в ведении которых находятся эти сети, запрещается: производить строительство, капитальный ремонт, реконструкцию или снос любых зданий и сооружений; производить земляные работы, планировку грунта, посадку деревьев и кустарников, устраивать монументальные

полное наименование должности		
	ДОКУМЕНТ ПОДПИСАН	
	ЭЛЕКТРОННОЙ ПОДПИСЬЮ	
	Сертификат: 0091AAF5A599507BC7E6D39D2DFA052F9A	
	Владелец: ФЕДЕРАЛЬНАЯ СЛУЖБА ГОСУДАРСТВЕННОЙ	
	РЕГИСТРАЦИИ, КАДАСТРА И КАРТОГРАФИИ	
	Действителен: с 16.09.2025 по 10.12.2026	
		инициалы, фамилия

Земельный участок			
вид объекта недвижимости			
Лист № 2 раздела 4.1	Всего листов раздела 4.1: 2	Всего разделов: 7	Всего листов выписки: 10
23.12.2025г. № КУВИ-001/2025-231561796			
Кадастровый номер:		11:05:0105025:54	
		клумбы; производить погрузочно - разгрузочные работы, а также работы, связанные с разбиванием грунта и дорожных покрытий; сооружать переезды и переходы через трубопроводы тепловых сетей.; Реестровый номер границы: 11:05-6.7797; Вид объекта реестра границ: Зона с особыми условиями использования территории; Вид зоны по документу: Охранная зона участков тепловых сетей "ЦВК-2 квартальные тепловые сети"; Тип зоны: Охранная зона тепловых сетей; Номер: -	



ДОКУМЕНТ ПОДПИСАН
ЭЛЕКТРОННОЙ ПОДПИСЬЮ

Сертификат: 0091AAF5A599507BC7E6D39D2DFA052F9A

Владелец: ФЕДЕРАЛЬНАЯ СЛУЖБА ГОСУДАРСТВЕННОЙ
РЕГИСТРАЦИИ, КАДАСТРА И КАРТОГРАФИИ
Действителен: с 16.09.2025 по 10.12.2026

полное наименование должности

инициалы, фамилия

Выписка из Единого государственного реестра недвижимости об объекте недвижимости
Сведения о частях земельного участка

Земельный участок			
вид объекта недвижимости			
Лист № 1 раздела 4.2	Всего листов раздела 4.2: 1	Всего разделов: 7	Всего листов выписки: 10
23.12.2025г. № КУВИ-001/2025-231561796			
Кадастровый номер:		11:05:0105025:54	

Сведения о характерных точках границы части (частей) земельного участка				
Учетный номер части: 11:05:0105025:54/1				
Система координат				
Номер точки	Координаты, м		Описание закрепления на местности	Средняя квадратичная погрешность определения координат характерных точек границ земельного участка, м
	X	Y		
1	2	3	4	5
1	627001.81	4442446.87	-	-
2	626998.12	4442457.6	-	-
3	626998.8	4442463.93	-	-
4	626991.91	4442465.47	-	-
5	626990.97	4442457.01	-	-
6	626995.19	4442444.6	-	-
7	627001.81	4442446.87	-	-

полное наименование должности	 ДОКУМЕНТ ПОДПИСАН ЭЛЕКТРОННОЙ ПОДПИСЬЮ Сертификат: 0091AAF5A599507BC7E6D39D2DFA052F9A Владелец: ФЕДЕРАЛЬНАЯ СЛУЖБА ГОСУДАРСТВЕННОЙ РЕГИСТРАЦИИ, КАДАСТРА И КАРТОГРАФИИ Действителен: с 16.09.2025 по 10.12.2026	инициалы, фамилия

Филиал публично-правовой компании «Роскадастр» по Республике Коми

полное наименование органа регистрации прав


Выписка из Единого государственного реестра недвижимости об объекте недвижимости

Сведения о характеристиках объекта недвижимости


На основании запроса от 23.12.2025, поступившего на рассмотрение 23.12.2025, сообщаем, что согласно записям Единого государственного реестра недвижимости:

Раздел 1 Лист 1


Земельный участок			
вид объекта недвижимости			
Лист № 1 раздела 1	Всего листов раздела 1: 3	Всего разделов: 8	Всего листов выписки: 12
23.12.2025г. № КУВИ-001/2025-231561815			
Кадастровый номер:	11:05:0105025:55		
Номер кадастрового квартала:	11:05:0105025		
Дата присвоения кадастрового номера:	11.04.2000		
Ранее присвоенный государственный учетный номер:	11:05:01 05 37:63		
Местоположение:	Местоположение установлено относительно ориентира, расположенного в границах участка.Ориентир жилой дом. Почтовый адрес ориентира: Респ. Коми, г. Сыктывкар, ул. Маркова, 29.		
Площадь:	1460 +/- 13		
Кадастровая стоимость, руб.:	2776306.8		
Кадастровые номера расположенных в пределах земельного участка объектов недвижимости:	11:05:0000000:377, 11:05:0105025:283		
Кадастровые номера объектов недвижимости, из которых образован объект недвижимости:	данные отсутствуют		
Кадастровые номера образованных объектов недвижимости:	данные отсутствуют		
Категория земель:	Земли населенных пунктов		
Виды разрешенного использования:	под жилую застройку - малоэтажную		
Сведения о кадастровом инженере:	Рубцова Светлана Николаевна, СНИЛС 07370329559, договор на выполнение кадастровых работ от 18.07.2022 № 0307200030622001093, дата завершения кадастровых работ: 05.09.2023		
Сведения о лесах, водных объектах и об иных природных объектах, расположенных в пределах земельного участка:	данные отсутствуют		
Сведения о том, что земельный участок полностью расположен в границах зоны с особыми условиями использования территории, территории объекта культурного наследия, публичного сервитута:	данные отсутствуют		

полное наименование должности	 ДОКУМЕНТ ПОДПИСАН ЭЛЕКТРОННОЙ ПОДПИСЬЮ	
		инициалы, фамилия
	Сертификат: 0091AAF5A599507BC7E6D39D2DFA052F9A Владелец: ФЕДЕРАЛЬНАЯ СЛУЖБА ГОСУДАРСТВЕННОЙ РЕГИСТРАЦИИ, КАДАСТРА И КАРТОГРАФИИ Действителен: с 16.09.2025 по 10.12.2026	

Земельный участок			
вид объекта недвижимости			
Лист № 2 раздела 1	Всего листов раздела 1: 3	Всего разделов: 8	Всего листов выписки: 12
23.12.2025г. № КУВИ-001/2025-231561815			
Кадастровый номер:		11:05:0105025:55	
Сведения о том, что земельный участок расположен в границах особой экономической зоны, территории опережающего развития, зоны территориального развития в Российской Федерации, игровой зоны:	данные отсутствуют		
Сведения о том, что земельный участок расположен в границах особо охраняемой природной территории, Байкальской природной территории и ее экологических зон, лесопарковом зеленом поясе, охотничьего угодья, лесничества:	данные отсутствуют		
Сведения о расположении земельного участка и (или) расположенного на нем объекта недвижимости в границах территории, в отношении которой принято решение о резервировании земель для государственных или муниципальных нужд:	данные отсутствуют		
Сведения о результатах проведения государственного земельного надзора:	данные отсутствуют		
Сведения о расположении земельного участка в границах территории, в отношении которой утвержден проект межевания территории:	данные отсутствуют		
Условный номер земельного участка:	данные отсутствуют		
Сведения о принятии акта и (или) заключении договора, предусматривающих предоставление в соответствии с земельным законодательством исполнительным органом государственным органом власти или органом местного самоуправления, находящегося в государственной или муниципальной собственности земельного участка для строительства наемного дома социального использования или наемного дома коммерческого использования:	данные отсутствуют		
Сведения о том, что земельный участок или земельные участки образованы на основании решения об изъятии земельного участка и (или) расположенного на нем объекта недвижимости для государственных или муниципальных нужд:	данные отсутствуют		
Сведения о том, что земельный участок образован из земель или земельного участка, государственная собственность на которые не разграничена:	данные отсутствуют		


полное наименование должности	 ДОКУМЕНТ ПОДПИСАН ЭЛЕКТРОННОЙ ПОДПИСЬЮ Сертификат: 0091AAF5A599507BC7E6D39D2DFA052F9A Владелец: ФЕДЕРАЛЬНАЯ СЛУЖБА ГОСУДАРСТВЕННОЙ РЕГИСТРАЦИИ, КАДАСТРА И КАРТОГРАФИИ Действителен: с 16.09.2025 по 10.12.2026	инициалы, фамилия

Земельный участок			
вид объекта недвижимости			
Лист № 3 раздела 1	Всего листов раздела 1: 3	Всего разделов: 8	Всего листов выписки: 12
23.12.2025г. № КУВИ-001/2025-231561815			
Кадастровый номер:		11:05:0105025:55	
Сведения о наличии земельного спора о местоположении границ земельных участков:		данные отсутствуют	
Статус записи об объекте недвижимости:		Сведения об объекте недвижимости имеют статус "актуальные, ранее учтенные"	
Особые отметки:		Общее имущество собственников помещений в многоквартирном доме. Сведения об ограничениях права на объект недвижимости, обременениях данного объекта, не зарегистрированных в реестре прав, ограничений прав и обременений недвижимого имущества: вид ограничения (обременения): ограничения прав на земельный участок, предусмотренные статьей 56 Земельного кодекса Российской Федерации; срок действия: с 18.11.2024; реквизиты документа-основания: приказ «О типовых правилах охраны коммунальных тепловых сетей» от 17.08.1992 № 197 выдан: Министерство архитектуры, строительства и жилищно-коммунального хозяйства Российской Федерации; распоряжение «Об утверждении правил охраны коммунальных тепловых сетей» от 11.12.1992 № 855-р выдан: Совет Министров Республики Коми.	
Получатель выписки:		Администрация города Сыктывкар	


полное наименование должности	 ДОКУМЕНТ ПОДПИСАН ЭЛЕКТРОННОЙ ПОДПИСЬЮ Сертификат: 0091AAF5A599507BC7E6D39D2DFA052F9A Владелец: ФЕДЕРАЛЬНАЯ СЛУЖБА ГОСУДАРСТВЕННОЙ РЕГИСТРАЦИИ, КАДАСТРА И КАРТОГРАФИИ Действителен: с 16.09.2025 по 10.12.2026	инициалы, фамилия

Выписка из Единого государственного реестра недвижимости об объекте недвижимости
Сведения о зарегистрированных правах

Земельный участок			
вид объекта недвижимости			
Лист № 1 раздела 2		Всего листов раздела 2: 2	Всего разделов: 8
Всего листов выписки: 12			
23.12.2025г. № КУВИ-001/2025-231561815			
Кадастровый номер:		11:05:0105025:55	
1	Правообладатель (правообладатели):	1.1	Собственники помещений, машино-мест в многоквартирном доме
	Сведения о возможности предоставления третьим лицам персональных данных физического лица:	1.1.1	данные отсутствуют
2	Вид, номер, дата и время государственной регистрации права:	2.1	Общая долевая собственность, доля в праве общей долевой собственности пропорциональна размеру общей площади принадлежащего собственнику помещения, машино-места 11:05:0105025:55-11/053/2025-1 04.03.2025 17:00:38
3	Сведения об осуществлении государственной регистрации сделки, права без необходимого в силу закона согласия третьего лица, органа:	3.1	данные отсутствуют
4	Ограничение прав и обременение объекта недвижимости:	не зарегистрировано	
5	Договоры участия в долевом строительстве:	не зарегистрировано	
6	Заявленные в судебном порядке права требования:	данные отсутствуют	
7	Сведения о возможности предоставления третьим лицам персональных данных физического лица	данные отсутствуют	
8	Сведения о возражении в отношении зарегистрированного права:	данные отсутствуют	
9	Сведения о наличии решения об изъятии объекта недвижимости для государственных и муниципальных нужд:	данные отсутствуют	
10	Сведения о невозможности государственной регистрации без личного участия правообладателя или его законного представителя:	данные отсутствуют	
11	Правопритязания и сведения о наличии поступивших, но не рассмотренных заявлений о проведении государственной регистрации права (перехода, прекращения права), ограничения права или обременения объекта недвижимости, сделки в отношении объекта недвижимости:	отсутствуют	

полное наименование должности		 ДОКУМЕНТ ПОДПИСАН ЭЛЕКТРОННОЙ ПОДПИСЬЮ Сертификат: 0091AAF5A599507BC7E6D39D2DFA052F9A Владелец: ФЕДЕРАЛЬНАЯ СЛУЖБА ГОСУДАРСТВЕННОЙ РЕГИСТРАЦИИ, КАДАСТРА И КАРТОГРАФИИ Действителен: с 16.09.2025 по 10.12.2026	
		инициалы, фамилия	


Земельный участок			
вид объекта недвижимости			
Лист № 2 раздела 2	Всего листов раздела 2: 2	Всего разделов: 8	Всего листов выписки: 12
23.12.2025г. № КУВИ-001/2025-231561815			
Кадастровый номер:		11:05:0105025:55	
11	Сведения о невозможности государственной регистрации перехода, прекращения, ограничения права на земельный участок из земель сельскохозяйственного назначения:	данные отсутствуют	

полное наименование должности	 ДОКУМЕНТ ПОДПИСАН ЭЛЕКТРОННОЙ ПОДПИСЬЮ Сертификат: 0091AAF5A599507BC7E6D39D2DFA052F9A Владелец: ФЕДЕРАЛЬНАЯ СЛУЖБА ГОСУДАРСТВЕННОЙ РЕГИСТРАЦИИ, КАДАСТРА И КАРТОГРАФИИ Действителен: с 16.09.2025 по 10.12.2026	инициалы, фамилия

Выписка из Единого государственного реестра недвижимости об объекте недвижимости
Описание местоположения земельного участка

Земельный участок			
вид объекта недвижимости			
Лист № 1 раздела 3	Всего листов раздела 3: 1	Всего разделов: 8	Всего листов выписки: 12
23.12.2025г. № КУВИ-001/2025-231561815			
Кадастровый номер:		11:05:0105025:55	


План (чертеж, схема) земельного участка	
	
Масштаб 1:600	Условные обозначения:

		ДОКУМЕНТ ПОДПИСАН ЭЛЕКТРОННОЙ ПОДПИСЬЮ	
Сертификат: 0091AAF5A599507BC7E6D39D2DFA052F9A			
Владелец: ФЕДЕРАЛЬНАЯ СЛУЖБА ГОСУДАРСТВЕННОЙ РЕГИСТРАЦИИ, КАДАСТРА И КАРТОГРАФИИ			
Действителен: с 16.09.2025 по 10.12.2026			
полное наименование должности		инициалы, фамилия	

Выписка из Единого государственного реестра недвижимости об объекте недвижимости
Описание местоположения земельного участка

Земельный участок			
вид объекта недвижимости			
Лист № 1 раздела 3.1	Всего листов раздела 3.1: 1	Всего разделов: 8	Всего листов выписки: 12
23.12.2025г. № КУВИ-001/2025-231561815			
Кадастровый номер:		11:05:0105025:55	

Описание местоположения границ земельного участка							
№ п/п	Номер точки		Дирекционный угол	Горизонтальное проложение, м	Описание закрепления на местности	Кадастровые номера смежных участков	Сведения об адресах правообладателей смежных земельных участков
	начальная	конечная					
1	2	3	4	5	6	7	8
1	1.1.1	1.1.2	155°29.2`	10.87	данные отсутствуют	11:05:0105025:56(1)	данные отсутствуют
2	1.1.2	1.1.3	168°58.0`	38.3	данные отсутствуют	данные отсутствуют	данные отсутствуют
3	1.1.3	1.1.4	258°32.8`	29.56	данные отсутствуют	11:05:0105025:52(1)	данные отсутствуют
4	1.1.4	1.1.5	347°46.6`	49.16	данные отсутствуют	11:05:0105025:53(1)	данные отсутствуют
5	1.1.5	1.1.6	79°10.4`	3.73	данные отсутствуют	11:05:0105025:4621	данные отсутствуют
6	1.1.6	1.1.7	79°3.8`	4.22	данные отсутствуют	11:05:0105025:4622(1)	адрес отсутствует
7	1.1.7	1.1.8	79°3.8`	4.22	данные отсутствуют	11:05:0105025:4623(1)	данные отсутствуют
8	1.1.8	1.1.9	79°7.7`	4.35	данные отсутствуют	11:05:0105025:4624(1)	данные отсутствуют
9	1.1.9	1.1.1	79°6.5`	11.54	данные отсутствуют	данные отсутствуют	данные отсутствуют

полное наименование должности	<div><p>ДОКУМЕНТ ПОДПИСАН ЭЛЕКТРОННОЙ ПОДПИСЬЮ</p><p>Сертификат: 0091AAF5A599507BC7E6D39D2DFA052F9A</p><p>Владелец: ФЕДЕРАЛЬНАЯ СЛУЖБА ГОСУДАРСТВЕННОЙ РЕГИСТРАЦИИ, КАДАСТРА И КАРТОГРАФИИ</p><p>Действителен: с 16.09.2025 по 10.12.2026</p></div>	инициалы, фамилия

Выписка из Единого государственного реестра недвижимости об объекте недвижимости
Описание местоположения земельного участка

Земельный участок			
вид объекта недвижимости			
Лист № 1 раздела 3.2	Всего листов раздела 3.2: 1	Всего разделов: 8	Всего листов выписки: 12
23.12.2025г. № КУВИ-001/2025-231561815			
Кадастровый номер:		11:05:0105025:55	

Сведения о характерных точках границы земельного участка				
Система координат МСК-11 (4 зона)				
Номер точки	Координаты, м		Описание закрепления на местности	Средняя квадратичная погрешность определения координат характерных точек границ земельного участка, м
	X	Y		
1	2	3	4	5
1	627104.49	4442464.24	-	0.1
2	627094.6	4442468.75	-	0.1
3	627057.01	4442476.08	-	0.1
4	627051.14	4442447.11	-	0.1
5	627099.19	4442436.7	-	0.1
6	627099.89	4442440.36	-	0.1
7	627100.69	4442444.5	-	0.1
8	627101.49	4442448.64	-	0.1
9	627102.31	4442452.91	-	0.1
1	627104.49	4442464.24	-	0.1

полное наименование должности		 ДОКУМЕНТ ПОДПИСАН ЭЛЕКТРОННОЙ ПОДПИСЬЮ Сертификат: 0091AAF5A599507BC7E6D39D2DFA052F9A Владелец: ФЕДЕРАЛЬНАЯ СЛУЖБА ГОСУДАРСТВЕННОЙ РЕГИСТРАЦИИ, КАДАСТРА И КАРТОГРАФИИ Действителен: с 16.09.2025 по 10.12.2026	инициалы, фамилия

Выписка из Единого государственного реестра недвижимости об объекте недвижимости
Сведения о частях земельного участка


Земельный участок			
вид объекта недвижимости			
Лист № 1 раздела 4	Всего листов раздела 4: 1	Всего разделов: 8	Всего листов выписки: 12
23.12.2025г. № КУВИ-001/2025-231561815			
Кадастровый номер:		11:05:0105025:55	
План (чертеж, схема) части земельного участка		Учетный номер части: 11:05:0105025:55/1	
Масштаб 1:400		Условные обозначения:	

полное наименование должности	<div><p>ДОКУМЕНТ ПОДПИСАН ЭЛЕКТРОННОЙ ПОДПИСЬЮ</p><p>Сертификат: 0091AAF5A599507BC7E6D39D2DFA052F9A Владелец: ФЕДЕРАЛЬНАЯ СЛУЖБА ГОСУДАРСТВЕННОЙ РЕГИСТРАЦИИ, КАДАСТРА И КАРТОГРАФИИ Действителен: с 16.09.2025 по 10.12.2026</p></div>	инициалы, фамилия

Выписка из Единого государственного реестра недвижимости об объекте недвижимости
Сведения о частях земельного участка

Земельный участок			
вид объекта недвижимости			
Лист № 1 раздела 4.1	Всего листов раздела 4.1: 2	Всего разделов: 8	Всего листов выписки: 12
23.12.2025г. № КУВИ-001/2025-231561815			
Кадастровый номер:		11:05:0105025:55	

Учетный номер части	Площадь, м2	Содержание ограничения в использовании или ограничения права на объект недвижимости или обременения объекта недвижимости
1	2	3
11:05:0105025:55/1	186	вид ограничения (обременения): ограничения прав на земельный участок, предусмотренные статьей 56 Земельного кодекса Российской Федерации; Срок действия: не установлен; реквизиты документа-основания: приказ «О типовых правилах охраны коммунальных тепловых сетей» от 17.08.1992 № 197 выдан: Министерство архитектуры, строительства и жилищно-коммунального хозяйства Российской Федерации; распоряжение «Об утверждении правил охраны коммунальных тепловых сетей» от 11.12.1992 № 855-р выдан: Совет Министров Республики Коми; Содержание ограничения (обременения): Согласно пп. 5, 6 Типовых правил охраны коммунальных тепловых сетей Приказа Министерства архитектуры, строительства и жилищно-коммунального хозяйства РФ № 197 от 17.08.1992 г. в пределах охранных зон тепловых сетей не допускается производить действия, которые могут повлечь нарушения в нормальной работе тепловых сетей, их повреждение, несчастные случаи или препятствующие ремонту: размещать автозаправочные станции, хранилища горюче – смазочных материалов, складировать агрессивные химические материалы; загромождать подходы и подъезды к объектам и сооружениям тепловых сетей, складировать тяжелые и громоздкие материалы, возводить временные строения и заборы; устраивать спортивные и игровые площадки, неорганизованные рынки, остановочные пункты общественного транспорта, стоянки всех видов машин и механизмов, гаражи, огороды и т.п.; устраивать всякого рода свалки, разжигать костры, сжигать бытовой мусор или промышленные отходы; производить работы ударными механизмами, производить сброс и слив едких и коррозионно - активных веществ и горюче – смазочных материалов; проникать в помещения павильонов, центральных и индивидуальных тепловых пунктов посторонним лицам; открывать, снимать, засыпать люки камер тепловых сетей; сбрасывать в камеры мусор, отходы, снег и т.д.; снимать покровный металлический слой тепловой изоляции; разрушать тепловую изоляцию; ходить по трубопроводам надземной прокладки (переход через трубы разрешается только по специальным переходным мостикам); занимать подвалы зданий, особенно имеющих опасность затопления, в которых проложены тепловые сети или оборудованы тепловые вводы под мастерские, склады, для иных целей; тепловые вводы в здания должны быть загерметизированы. В пределах территории охранных зон тепловых сетей без письменного согласия предприятий и организаций, в ведении которых находятся эти сети, запрещается: производить строительство, капитальный ремонт, реконструкцию или снос любых зданий и сооружений; производить земляные работы, планировку грунта, посадку деревьев и кустарников, устраивать монументальные

полное наименование должности		
	ДОКУМЕНТ ПОДПИСАН	
	ЭЛЕКТРОННОЙ ПОДПИСЬЮ	
	Сертификат: 0091AAF5A599507BC7E6D39D2DFA052F9A	
	Владелец: ФЕДЕРАЛЬНАЯ СЛУЖБА ГОСУДАРСТВЕННОЙ	
	РЕГИСТРАЦИИ, КАДАСТРА И КАРТОГРАФИИ	
	Действителен: с 16.09.2025 по 10.12.2026	
		инициалы, фамилия

Земельный участок			
вид объекта недвижимости			
Лист № 2 раздела 4.1	Всего листов раздела 4.1: 2	Всего разделов: 8	Всего листов выписки: 12
23.12.2025г. № КУВИ-001/2025-231561815			
Кадастровый номер:		11:05:0105025:55	
		клумбы; производить погрузочно - разгрузочные работы, а также работы, связанные с разбиванием грунта и дорожных покрытий; сооружать переезды и переходы через трубопроводы тепловых сетей.; Реестровый номер границы: 11:05-6.7797; Вид объекта реестра границ: Зона с особыми условиями использования территории; Вид зоны по документу: Охранная зона участков тепловых сетей "ЦВК-2 квартальные тепловые сети"; Тип зоны: Охранная зона тепловых сетей; Номер: -	



ДОКУМЕНТ ПОДПИСАН
ЭЛЕКТРОННОЙ ПОДПИСЬЮ

Сертификат: 0091AAF5A599507BC7E6D39D2DFA052F9A

Владелец: ФЕДЕРАЛЬНАЯ СЛУЖБА ГОСУДАРСТВЕННОЙ
РЕГИСТРАЦИИ, КАДАСТРА И КАРТОГРАФИИ
Действителен: с 16.09.2025 по 10.12.2026

полное наименование должности

инициалы, фамилия

Выписка из Единого государственного реестра недвижимости об объекте недвижимости
Сведения о частях земельного участка

Земельный участок			
вид объекта недвижимости			
Лист № 1 раздела 4.2	Всего листов раздела 4.2: 1	Всего разделов: 8	Всего листов выписки: 12
23.12.2025г. № КУВИ-001/2025-231561815			
Кадастровый номер:		11:05:0105025:55	

Сведения о характерных точках границы части (частей) земельного участка				
Учетный номер части: 11:05:0105025:55/1				
Система координат				
Номер точки	Координаты, м		Описание закрепления на местности	Средняя квадратичная погрешность определения координат характерных точек границ земельного участка, м
	X	Y		
1	2	3	4	5
1	627074.23	4442448.27	-	-
2	627068.36	4442449.48	-	-
3	627067.36	4442449.69	-	-
4	627066.15	4442443.86	-	-
5	627073.02	4442442.37	-	-
6	627074.23	4442448.27	-	-
1	627098.03	4442450.27	-	-
2	627096.5	4442450.64	-	-
3	627096.32	4442449.94	-	-
4	627093.84	4442450.38	-	-
5	627091.44	4442438.38	-	-
6	627098.37	4442436.88	-	-
7	627099.06	4442440.32	-	-
8	627099.85	4442440.14	-	-
9	627099.89	4442440.36	-	-
10	627100.69	4442444.5	-	-
11	627101.49	4442448.64	-	-
12	627102.31	4442452.91	-	-
13	627104.49	4442464.24	-	-
14	627102.3	4442465.24	-	-
15	627098.03	4442450.27	-	-

полное наименование должности	<div><p>ДОКУМЕНТ ПОДПИСАН ЭЛЕКТРОННОЙ ПОДПИСЬЮ</p><p>Сертификат: 0091AAF5A599507BC7E6D39D2DFA052F9A Владелец: ФЕДЕРАЛЬНАЯ СЛУЖБА ГОСУДАРСТВЕННОЙ РЕГИСТРАЦИИ, КАДАСТРА И КАРТОГРАФИИ Действителен: с 16.09.2025 по 10.12.2026</p></div>	инициалы, фамилия

Филиал публично-правовой компании «Роскадастр» по Республике Коми

полное наименование органа регистрации прав


Выписка из Единого государственного реестра недвижимости об объекте недвижимости

Сведения о характеристиках объекта недвижимости


На основании запроса от 23.12.2025, поступившего на рассмотрение 23.12.2025, сообщаем, что согласно записям Единого государственного реестра недвижимости:

Раздел 1 Лист 1


Земельный участок			
вид объекта недвижимости			
Лист № 1 раздела 1	Всего листов раздела 1: 3	Всего разделов: 8	Всего листов выписки: 12
23.12.2025г. № КУВИ-001/2025-231561777			
Кадастровый номер:	11:05:0105025:56		
Номер кадастрового квартала:	11:05:0105025		
Дата присвоения кадастрового номера:	11.04.2000		
Ранее присвоенный государственный учетный номер:	11:05:01 05 37:64		
Местоположение:	Местоположение установлено относительно ориентира, расположенного в границах участка.Ориентир здание. Почтовый адрес ориентира: Респ. Коми, г. Сыктывкар, ул. Маркова, 45.		
Площадь:	1192 +/- 12		
Кадастровая стоимость, руб.:	2336701.44		
Кадастровые номера расположенных в пределах земельного участка объектов недвижимости:	11:05:0105025:287		
Кадастровые номера объектов недвижимости, из которых образован объект недвижимости:	данные отсутствуют		
Кадастровые номера образованных объектов недвижимости:	данные отсутствуют		
Категория земель:	Земли населенных пунктов		
Виды разрешенного использования:	под жилую застройку - малоэтажную		
Сведения о кадастровом инженере:	Рубцова Светлана Николаевна, СНИЛС 07370329559, договор на выполнение кадастровых работ от 18.07.2022 № 0307200030622001093, дата завершения кадастровых работ: 05.09.2023		
Сведения о лесах, водных объектах и об иных природных объектах, расположенных в пределах земельного участка:	данные отсутствуют		
Сведения о том, что земельный участок полностью расположен в границах зоны с особыми условиями использования территории, территории объекта культурного наследия, публичного сервитута:	данные отсутствуют		

полное наименование должности		ДОКУМЕНТ ПОДПИСАН ЭЛЕКТРОННОЙ ПОДПИСЬЮ	инициалы, фамилия
	Сертификат: 0091AAF5A599507BC7E6D39D2DFA052F9A Владелец: ФЕДЕРАЛЬНАЯ СЛУЖБА ГОСУДАРСТВЕННОЙ РЕГИСТРАЦИИ, КАДАСТРА И КАРТОГРАФИИ Действителен: с 16.09.2025 по 10.12.2026		

Земельный участок			
вид объекта недвижимости			
Лист № 2 раздела 1	Всего листов раздела 1: 3	Всего разделов: 8	Всего листов выписки: 12
23.12.2025г. № КУВИ-001/2025-231561777			
Кадастровый номер:		11:05:0105025:56	
Сведения о том, что земельный участок расположен в границах особой экономической зоны, территории опережающего развития, зоны территориального развития в Российской Федерации, игровой зоны:	данные отсутствуют		
Сведения о том, что земельный участок расположен в границах особо охраняемой природной территории, Байкальской природной территории и ее экологических зон, лесопарковом зеленом поясе, охотничьего угодья, лесничества:	данные отсутствуют		
Сведения о расположении земельного участка и (или) расположенного на нем объекта недвижимости в границах территории, в отношении которой принято решение о резервировании земель для государственных или муниципальных нужд:	данные отсутствуют		
Сведения о результатах проведения государственного земельного надзора:	данные отсутствуют		
Сведения о расположении земельного участка в границах территории, в отношении которой утвержден проект межевания территории:	данные отсутствуют		
Условный номер земельного участка:	данные отсутствуют		
Сведения о принятии акта и (или) заключении договора, предусматривающих предоставление в соответствии с земельным законодательством исполнительным органом государственным органом власти или органом местного самоуправления, находящегося в государственной или муниципальной собственности земельного участка для строительства наемного дома социального использования или наемного дома коммерческого использования:	данные отсутствуют		
Сведения о том, что земельный участок или земельные участки образованы на основании решения об изъятии земельного участка и (или) расположенного на нем объекта недвижимости для государственных или муниципальных нужд:	данные отсутствуют		
Сведения о том, что земельный участок образован из земель или земельного участка, государственная собственность на которые не разграничена:	данные отсутствуют		

полное наименование должности	 ДОКУМЕНТ ПОДПИСАН ЭЛЕКТРОННОЙ ПОДПИСЬЮ Сертификат: 0091AAF5A599507BC7E6D39D2DFA052F9A Владелец: ФЕДЕРАЛЬНАЯ СЛУЖБА ГОСУДАРСТВЕННОЙ РЕГИСТРАЦИИ, КАДАСТРА И КАРТОГРАФИИ Действителен: с 16.09.2025 по 10.12.2026	инициалы, фамилия

Земельный участок			
вид объекта недвижимости			
Лист № 3 раздела 1	Всего листов раздела 1: 3	Всего разделов: 8	Всего листов выписки: 12
23.12.2025г. № КУВИ-001/2025-231561777			
Кадастровый номер:		11:05:0105025:56	
Сведения о наличии земельного спора о местоположении границ земельных участков:		данные отсутствуют	
Статус записи об объекте недвижимости:		Сведения об объекте недвижимости имеют статус "актуальные, ранее учтенные"	
Особые отметки:		Общее имущество собственников помещений в многоквартирном доме. Сведения об ограничениях права на объект недвижимости, обременениях данного объекта, не зарегистрированных в реестре прав, ограничений прав и обременений недвижимого имущества: вид ограничения (обременения): ограничения прав на земельный участок, предусмотренные статьей 56 Земельного кодекса Российской Федерации; срок действия: с 18.11.2024; реквизиты документа-основания: приказ «О типовых правилах охраны коммунальных тепловых сетей» от 17.08.1992 № 197 выдан: Министерство архитектуры, строительства и жилищно-коммунального хозяйства Российской Федерации; распоряжение «Об утверждении правил охраны коммунальных тепловых сетей» от 11.12.1992 № 855-р выдан: Совет Министров Республики Коми.	
Получатель выписки:		Администрация города Сыктывкар	

полное наименование должности	 ДОКУМЕНТ ПОДПИСАН ЭЛЕКТРОННОЙ ПОДПИСЬЮ Сертификат: 0091AAF5A599507BC7E6D39D2DFA052F9A Владелец: ФЕДЕРАЛЬНАЯ СЛУЖБА ГОСУДАРСТВЕННОЙ РЕГИСТРАЦИИ, КАДАСТРА И КАРТОГРАФИИ Действителен: с 16.09.2025 по 10.12.2026	инициалы, фамилия

Выписка из Единого государственного реестра недвижимости об объекте недвижимости
Сведения о зарегистрированных правах

Земельный участок			
вид объекта недвижимости			
Лист № 1 раздела 2		Всего листов раздела 2: 2	Всего разделов: 8
Всего листов выписки: 12			
23.12.2025г. № КУВИ-001/2025-231561777			
Кадастровый номер:		11:05:0105025:56	
1	Правообладатель (правообладатели):	1.1	Собственники помещений, машино-мест в многоквартирном доме
	Сведения о возможности предоставления третьим лицам персональных данных физического лица:	1.1.1	данные отсутствуют
2	Вид, номер, дата и время государственной регистрации права:	2.1	Общая долевая собственность, доля в праве общей долевой собственности пропорциональна размеру общей площади принадлежащего собственнику помещения 11:05:0105025:56-11/053/2025-1 25.03.2025 16:16:22
3	Сведения об осуществлении государственной регистрации сделки, права без необходимого в силу закона согласия третьего лица, органа:	3.1	данные отсутствуют
4	Ограничение прав и обременение объекта недвижимости:	не зарегистрировано	
5	Договоры участия в долевом строительстве:	не зарегистрировано	
6	Заявленные в судебном порядке права требования:	данные отсутствуют	
7	Сведения о возможности предоставления третьим лицам персональных данных физического лица	данные отсутствуют	
8	Сведения о возражении в отношении зарегистрированного права:	данные отсутствуют	
9	Сведения о наличии решения об изъятии объекта недвижимости для государственных и муниципальных нужд:	данные отсутствуют	
10	Сведения о невозможности государственной регистрации без личного участия правообладателя или его законного представителя:	данные отсутствуют	
11	Правопритязания и сведения о наличии поступивших, но не рассмотренных заявлений о проведении государственной регистрации права (перехода, прекращения права), ограничения права или обременения объекта недвижимости, сделки в отношении объекта недвижимости:	отсутствуют	

полное наименование должности	 ДОКУМЕНТ ПОДПИСАН ЭЛЕКТРОННОЙ ПОДПИСЬЮ Сертификат: 0091AAF5A599507BC7E6D39D2DFA052F9A Владелец: ФЕДЕРАЛЬНАЯ СЛУЖБА ГОСУДАРСТВЕННОЙ РЕГИСТРАЦИИ, КАДАСТРА И КАРТОГРАФИИ Действителен: с 16.09.2025 по 10.12.2026	инициалы, фамилия


Земельный участок			
вид объекта недвижимости			
Лист № 2 раздела 2	Всего листов раздела 2: 2	Всего разделов: 8	Всего листов выписки: 12
23.12.2025г. № КУВИ-001/2025-231561777			
Кадастровый номер:		11:05:0105025:56	
11	Сведения о невозможности государственной регистрации перехода, прекращения, ограничения права на земельный участок из земель сельскохозяйственного назначения:	данные отсутствуют	

полное наименование должности	 ДОКУМЕНТ ПОДПИСАН ЭЛЕКТРОННОЙ ПОДПИСЬЮ Сертификат: 0091AAF5A599507BC7E6D39D2DFA052F9A Владелец: ФЕДЕРАЛЬНАЯ СЛУЖБА ГОСУДАРСТВЕННОЙ РЕГИСТРАЦИИ, КАДАСТРА И КАРТОГРАФИИ Действителен: с 16.09.2025 по 10.12.2026	инициалы, фамилия

Выписка из Единого государственного реестра недвижимости об объекте недвижимости
Описание местоположения земельного участка

Земельный участок			
вид объекта недвижимости			
Лист № 1 раздела 3	Всего листов раздела 3: 1	Всего разделов: 8	Всего листов выписки: 12
23.12.2025г. № КУВИ-001/2025-231561777			
Кадастровый номер:		11:05:0105025:56	


План (чертеж, схема) земельного участка			
			
Масштаб 1:500	Условные обозначения:		

		ДОКУМЕНТ ПОДПИСАН ЭЛЕКТРОННОЙ ПОДПИСЬЮ	
Сертификат: 0091AAF5A599507BC7E6D39D2DFA052F9A			
Владелец: ФЕДЕРАЛЬНАЯ СЛУЖБА ГОСУДАРСТВЕННОЙ РЕГИСТРАЦИИ, КАДАСТРА И КАРТОГРАФИИ			
Действителен: с 16.09.2025 по 10.12.2026			
полное наименование должности		инициалы, фамилия	

Выписка из Единого государственного реестра недвижимости об объекте недвижимости
Описание местоположения земельного участка

Земельный участок			
вид объекта недвижимости			
Лист № 1 раздела 3.1	Всего листов раздела 3.1: 1	Всего разделов: 8	Всего листов выписки: 12
23.12.2025г. № КУВИ-001/2025-231561777			
Кадастровый номер:		11:05:0105025:56	

Описание местоположения границ земельного участка							
№ п/п	Номер точки		Дирекционный угол	Горизонтальное проложение, м	Описание закрепления на местности	Кадастровые номера смежных участков	Сведения об адресах правообладателей смежных земельных участков
	начальная	конечная					
1	2	3	4	5	6	7	8
1	1.1.1	1.1.2	167°28.6`	41.97	данные отсутствуют	данные отсутствуют	данные отсутствуют
2	1.1.2	1.1.3	258°52.7`	26.75	данные отсутствуют	данные отсутствуют	данные отсутствуют
3	1.1.3	1.1.4	335°29.2`	10.87	данные отсутствуют	11:05:0105025:55(1)	данные отсутствуют
4	1.1.4	1.1.5	348°26.8`	31.01	данные отсутствуют	данные отсутствуют	данные отсутствуют
5	1.1.5	1.1.1	78°7.6`	28.48	данные отсутствуют	11:05:0105025:57(1)	данные отсутствуют

полное наименование должности	<div><div>ДОКУМЕНТ ПОДПИСАН ЭЛЕКТРОННОЙ ПОДПИСЬЮ</div><div>Сертификат: 0091AAF5A599507BC7E6D39D2DFA052F9A Владелец: ФЕДЕРАЛЬНАЯ СЛУЖБА ГОСУДАРСТВЕННОЙ РЕГИСТРАЦИИ, КАДАСТРА И КАРТОГРАФИИ Действителен: с 16.09.2025 по 10.12.2026</div></div>	инициалы, фамилия


Выписка из Единого государственного реестра недвижимости об объекте недвижимости
Описание местоположения земельного участка


Земельный участок			
вид объекта недвижимости			
Лист № 1 раздела 3.2	Всего листов раздела 3.2: 1	Всего разделов: 8	Всего листов выписки: 12
23.12.2025г. № КУВИ-001/2025-231561777			
Кадастровый номер:		11:05:0105025:56	

Сведения о характерных точках границы земельного участка				
Система координат МСК-11 (4 зона)				
Номер точки	Координаты, м		Описание закрепления на местности	Средняя квадратичная погрешность определения координат характерных точек границ земельного участка, м
	X	Y		
1	2	3	4	5
1	627140.73	4442485.9	-	0.1
2	627099.76	4442495	-	0.1
3	627094.6	4442468.75	-	0.1
4	627104.49	4442464.24	-	0.1
5	627134.87	4442458.03	-	0.1
1	627140.73	4442485.9	-	0.1

полное наименование должности	<div><div>ДОКУМЕНТ ПОДПИСАН ЭЛЕКТРОННОЙ ПОДПИСЬЮ</div><div>Сертификат: 0091AAF5A599507BC7E6D39D2DFA052F9A Владелец: ФЕДЕРАЛЬНАЯ СЛУЖБА ГОСУДАРСТВЕННОЙ РЕГИСТРАЦИИ, КАДАСТРА И КАРТОГРАФИИ Действителен: с 16.09.2025 по 10.12.2026</div></div>	инициалы, фамилия

Выписка из Единого государственного реестра недвижимости об объекте недвижимости
Сведения о частях земельного участка


Земельный участок			
вид объекта недвижимости			
Лист № 1 раздела 4	Всего листов раздела 4: 1	Всего разделов: 8	Всего листов выписки: 12
23.12.2025г. № КУВИ-001/2025-231561777			
Кадастровый номер:		11:05:0105025:56	
План (чертеж, схема) части земельного участка		Учетный номер части: 11:05:0105025:56/1	
			
Масштаб 1:400		Условные обозначения:	

полное наименование должности	 ДОКУМЕНТ ПОДПИСАН ЭЛЕКТРОННОЙ ПОДПИСЬЮ Сертификат: 0091AAF5A599507BC7E6D39D2DFA052F9A Владелец: ФЕДЕРАЛЬНАЯ СЛУЖБА ГОСУДАРСТВЕННОЙ РЕГИСТРАЦИИ, КАДАСТРА И КАРТОГРАФИИ Действителен: с 16.09.2025 по 10.12.2026	инициалы, фамилия


Выписка из Единого государственного реестра недвижимости об объекте недвижимости
Сведения о частях земельного участка

Земельный участок			
вид объекта недвижимости			
Лист № 1 раздела 4.1	Всего листов раздела 4.1: 2	Всего разделов: 8	Всего листов выписки: 12
23.12.2025г. № КУВИ-001/2025-231561777			
Кадастровый номер:		11:05:0105025:56	

Учетный номер части	Площадь, м2	Содержание ограничения в использовании или ограничения права на объект недвижимости или обременения объекта недвижимости
1	2	3
11:05:0105025:56/1	279	<p>вид ограничения (обременения): ограничения прав на земельный участок, предусмотренные статьей 56 Земельного кодекса Российской Федерации; Срок действия: не установлен; реквизиты документа-основания: приказ «О типовых правилах охраны коммунальных тепловых сетей» от 17.08.1992 № 197 выдан: Министерство архитектуры, строительства и жилищно-коммунального хозяйства Российской Федерации; распоряжение «Об утверждении правил охраны коммунальных тепловых сетей» от 11.12.1992 № 855-р выдан: Совет Министров Республики Коми; Содержание ограничения (обременения): Согласно пп. 5, 6 Типовых правил охраны коммунальных тепловых сетей Приказа Министерства архитектуры, строительства и жилищно-коммунального хозяйства РФ № 197 от 17.08.1992 г. в пределах охранных зон тепловых сетей не допускается производить действия, которые могут повлечь нарушения в нормальной работе тепловых сетей, их повреждение, несчастные случаи или препятствующие ремонту: размещать автозаправочные станции, хранилища горюче – смазочных материалов, складировать агрессивные химические материалы; загромождать подходы и подъезды к объектам и сооружениям тепловых сетей, складировать тяжелые и громоздкие материалы, возводить временные строения и заборы; устраивать спортивные и игровые площадки, неорганизованные рынки, остановочные пункты общественного транспорта, стоянки всех видов машин и механизмов, гаражи, огороды и т.п.; устраивать всякого рода свалки, разжигать костры, сжигать бытовой мусор или промышленные отходы; производить работы ударными механизмами, производить сброс и слив едких и коррозионно - активных веществ и горюче – смазочных материалов; проникать в помещения павильонов, центральных и индивидуальных тепловых пунктов посторонним лицам; открывать, снимать, засыпать люки камер тепловых сетей; сбрасывать в камеры мусор, отходы, снег и т.д.; снимать покровный металлический слой тепловой изоляции; разрушать тепловую изоляцию; ходить по трубопроводам надземной прокладки (переход через трубы разрешается только по специальным переходным мостикам); занимать подвалы зданий, особенно имеющих опасность затопления, в которых проложены тепловые сети или оборудованы тепловые вводы под мастерские, склады, для иных целей; тепловые вводы в здания должны быть загерметизированы. В пределах территории охранных зон тепловых сетей без письменного согласия предприятий и организаций, в ведении которых находятся эти сети, запрещается: производить строительство, капитальный ремонт, реконструкцию или снос любых зданий и сооружений; производить земляные работы, планировку грунта, посадку деревьев и кустарников, устраивать монументальные</p>

полное наименование должности		ДОКУМЕНТ ПОДПИСАН	инициалы, фамилия
		ЭЛЕКТРОННОЙ ПОДПИСЬЮ	
		Сертификат: 0091AAF5A599507BC7E6D39D2DFA052F9A	
		Владелец: ФЕДЕРАЛЬНАЯ СЛУЖБА ГОСУДАРСТВЕННОЙ	
		РЕГИСТРАЦИИ, КАДАСТРА И КАРТОГРАФИИ	
	Действителен: с 16.09.2025 по 10.12.2026		

Земельный участок			
вид объекта недвижимости			
Лист № 2 раздела 4.1	Всего листов раздела 4.1: 2	Всего разделов: 8	Всего листов выписки: 12
23.12.2025г. № КУВИ-001/2025-231561777			
Кадастровый номер:		11:05:0105025:56	
		клумбы; производить погрузочно - разгрузочные работы, а также работы, связанные с разбиванием грунта и дорожных покрытий; сооружать переезды и переходы через трубопроводы тепловых сетей.; Реестровый номер границы: 11:05-6.7797; Вид объекта реестра границ: Зона с особыми условиями использования территории; Вид зоны по документу: Охранная зона участков тепловых сетей "ЦВК-2 квартальные тепловые сети"; Тип зоны: Охранная зона тепловых сетей; Номер: -	

	 ДОКУМЕНТ ПОДПИСАН ЭЛЕКТРОННОЙ ПОДПИСЬЮ Сертификат: 0091AAF5A599507BC7E6D39D2DFA052F9A Владелец: ФЕДЕРАЛЬНАЯ СЛУЖБА ГОСУДАРСТВЕННОЙ РЕГИСТРАЦИИ, КАДАСТРА И КАРТОГРАФИИ Действителен: с 16.09.2025 по 10.12.2026	
полное наименование должности		инициалы, фамилия

Выписка из Единого государственного реестра недвижимости об объекте недвижимости
Сведения о частях земельного участка

Земельный участок			
вид объекта недвижимости			
Лист № 1 раздела 4.2	Всего листов раздела 4.2: 1	Всего разделов: 8	Всего листов выписки: 12
23.12.2025г. № КУВИ-001/2025-231561777			
Кадастровый номер:		11:05:0105025:56	

Сведения о характерных точках границы части (частей) земельного участка				
Учетный номер части: 11:05:0105025:56/1				
Система координат				
Номер точки	Координаты, м		Описание закрепления на местности	Средняя квадратичная погрешность определения координат характерных точек границ земельного участка, м
	X	Y		
1	2	3	4	5
1	627104.49	4442464.24	-	-
2	627109.15	4442463.29	-	-
3	627110.2	4442466.94	-	-
4	627135.65	4442461.75	-	-
5	627137.09	4442468.6	-	-
6	627112.36	4442473.65	-	-
7	627112.47	4442474.09	-	-
8	627112	4442474.21	-	-
9	627112.29	4442475.49	-	-
10	627105.39	4442477.06	-	-
11	627105.12	4442475.89	-	-
12	627104.2	4442476.12	-	-
13	627102.13	4442467.86	-	-
14	627103	4442467.67	-	-
15	627102.3	4442465.24	-	-
16	627104.49	4442464.24	-	-

полное наименование должности	 ДОКУМЕНТ ПОДПИСАН ЭЛЕКТРОННОЙ ПОДПИСЬЮ Сертификат: 0091AAF5A599507BC7E6D39D2DFA052F9A Владелец: ФЕДЕРАЛЬНАЯ СЛУЖБА ГОСУДАРСТВЕННОЙ РЕГИСТРАЦИИ, КАДАСТРА И КАРТОГРАФИИ Действителен: с 16.09.2025 по 10.12.2026	инициалы, фамилия

Филиал публично-правовой компании «Роскадастр» по Республике Коми

полное наименование органа регистрации прав


Выписка из Единого государственного реестра недвижимости об объекте недвижимости

Сведения о характеристиках объекта недвижимости


На основании запроса от 23.12.2025, поступившего на рассмотрение 23.12.2025, сообщаем, что согласно записям Единого государственного реестра недвижимости:

Раздел 1 Лист 1


Земельный участок			
вид объекта недвижимости			
Лист № 1 раздела 1	Всего листов раздела 1: 3	Всего разделов: 8	Всего листов выписки: 12
23.12.2025г. № КУВИ-001/2025-231563740			
Кадастровый номер:	11:05:0105025:57		
Номер кадастрового квартала:	11:05:0105025		
Дата присвоения кадастрового номера:	11.04.2000		
Ранее присвоенный государственный учетный номер:	11:05:01 05 37:65		
Местоположение:	Российская Федерация, Республика Коми, городской округ Сыктывкар, город Сыктывкар, улица Маркова, 43		
Площадь:	1448 +/- 13		
Кадастровая стоимость, руб.:	2756905.12		
Кадастровые номера расположенных в пределах земельного участка объектов недвижимости:	11:05:0105025:286		
Кадастровые номера объектов недвижимости, из которых образован объект недвижимости:	данные отсутствуют		
Кадастровые номера образованных объектов недвижимости:	данные отсутствуют		
Категория земель:	Земли населенных пунктов		
Виды разрешенного использования:	под жилую застройку - малоэтажную		
Сведения о кадастровом инженере:	Рубцова Светлана Николаевна, СНИЛС 07370329559, договор на выполнение кадастровых работ от 18.07.2022 № 0307200030622001093, дата завершения кадастровых работ: 05.09.2023		
Сведения о лесах, водных объектах и об иных природных объектах, расположенных в пределах земельного участка:	данные отсутствуют		
Сведения о том, что земельный участок полностью расположен в границах зоны с особыми условиями использования территории, территории объекта культурного наследия, публичного сервитута:	данные отсутствуют		

полное наименование должности		ДОКУМЕНТ ПОДПИСАН ЭЛЕКТРОННОЙ ПОДПИСЬЮ	инициалы, фамилия
	Сертификат: 0091AAF5A599507BC7E6D39D2DFA052F9A		
	Владелец: ФЕДЕРАЛЬНАЯ СЛУЖБА ГОСУДАРСТВЕННОЙ РЕГИСТРАЦИИ, КАДАСТРА И КАРТОГРАФИИ Действителен: с 16.09.2025 по 10.12.2026		

Земельный участок			
вид объекта недвижимости			
Лист № 2 раздела 1	Всего листов раздела 1: 3	Всего разделов: 8	Всего листов выписки: 12
23.12.2025г. № КУВИ-001/2025-231563740			
Кадастровый номер:		11:05:0105025:57	
Сведения о том, что земельный участок расположен в границах особой экономической зоны, территории опережающего развития, зоны территориального развития в Российской Федерации, игровой зоны:	данные отсутствуют		
Сведения о том, что земельный участок расположен в границах особо охраняемой природной территории, Байкальской природной территории и ее экологических зон, лесопарковом зеленом поясе, охотничьего угодья, лесничества:	данные отсутствуют		
Сведения о расположении земельного участка и (или) расположенного на нем объекта недвижимости в границах территории, в отношении которой принято решение о резервировании земель для государственных или муниципальных нужд:	данные отсутствуют		
Сведения о результатах проведения государственного земельного надзора:	данные отсутствуют		
Сведения о расположении земельного участка в границах территории, в отношении которой утвержден проект межевания территории:	данные отсутствуют		
Условный номер земельного участка:	данные отсутствуют		
Сведения о принятии акта и (или) заключении договора, предусматривающих предоставление в соответствии с земельным законодательством исполнительным органом государственным органом власти или органом местного самоуправления, находящегося в государственной или муниципальной собственности земельного участка для строительства наемного дома социального использования или наемного дома коммерческого использования:	данные отсутствуют		
Сведения о том, что земельный участок или земельные участки образованы на основании решения об изъятии земельного участка и (или) расположенного на нем объекта недвижимости для государственных или муниципальных нужд:	данные отсутствуют		
Сведения о том, что земельный участок образован из земель или земельного участка, государственная собственность на которые не разграничена:	данные отсутствуют		


полное наименование должности	 ДОКУМЕНТ ПОДПИСАН ЭЛЕКТРОННОЙ ПОДПИСЬЮ Сертификат: 0091AAF5A599507BC7E6D39D2DFA052F9A Владелец: ФЕДЕРАЛЬНАЯ СЛУЖБА ГОСУДАРСТВЕННОЙ РЕГИСТРАЦИИ, КАДАСТРА И КАРТОГРАФИИ Действителен: с 16.09.2025 по 10.12.2026		инициалы, фамилия

Земельный участок			
вид объекта недвижимости			
Лист № 3 раздела 1	Всего листов раздела 1: 3	Всего разделов: 8	Всего листов выписки: 12
23.12.2025г. № КУВИ-001/2025-231563740			
Кадастровый номер:		11:05:0105025:57	
Сведения о наличии земельного спора о местоположении границ земельных участков:		данные отсутствуют	
Статус записи об объекте недвижимости:		Сведения об объекте недвижимости имеют статус "актуальные, ранее учтенные"	
Особые отметки:		Общее имущество собственников помещений в многоквартирном доме. Сведения об ограничениях права на объект недвижимости, обременениях данного объекта, не зарегистрированных в реестре прав, ограничений прав и обременений недвижимого имущества: вид ограничения (обременения): ограничения прав на земельный участок, предусмотренные статьей 56 Земельного кодекса Российской Федерации; срок действия: с 18.11.2024; реквизиты документа-основания: приказ «О типовых правилах охраны коммунальных тепловых сетей» от 17.08.1992 № 197 выдан: Министерство архитектуры, строительства и жилищно-коммунального хозяйства Российской Федерации; распоряжение «Об утверждении правил охраны коммунальных тепловых сетей» от 11.12.1992 № 855-р выдан: Совет Министров Республики Коми.	
Получатель выписки:		Администрация города Сыктывкар	


полное наименование должности	 ДОКУМЕНТ ПОДПИСАН ЭЛЕКТРОННОЙ ПОДПИСЬЮ Сертификат: 0091AAF5A599507BC7E6D39D2DFA052F9A Владелец: ФЕДЕРАЛЬНАЯ СЛУЖБА ГОСУДАРСТВЕННОЙ РЕГИСТРАЦИИ, КАДАСТРА И КАРТОГРАФИИ Действителен: с 16.09.2025 по 10.12.2026	инициалы, фамилия

Выписка из Единого государственного реестра недвижимости об объекте недвижимости
Сведения о зарегистрированных правах

Земельный участок			
вид объекта недвижимости			
Лист № 1 раздела 2		Всего листов раздела 2: 2	Всего разделов: 8
Всего листов выписки: 12			
23.12.2025г. № КУВИ-001/2025-231563740			
Кадастровый номер:		11:05:0105025:57	
1	Правообладатель (правообладатели):	1.1	собственники помещений, машино-мест в многоквартирном доме
	Сведения о возможности предоставления третьим лицам персональных данных физического лица:	1.1.1	данные отсутствуют
2	Вид, номер, дата и время государственной регистрации права:	2.1	Общая долевая собственность, доля в праве общей долевой собственности пропорциональна размеру общей площади принадлежащего собственнику помещения, машино-места 11:05:0105025:57-11/053/2025-1 25.03.2025 12:35:39
3	Сведения об осуществлении государственной регистрации сделки, права без необходимого в силу закона согласия третьего лица, органа:	3.1	данные отсутствуют
4	Ограничение прав и обременение объекта недвижимости:	не зарегистрировано	
5	Договоры участия в долевом строительстве:	не зарегистрировано	
6	Заявленные в судебном порядке права требования:	данные отсутствуют	
7	Сведения о возможности предоставления третьим лицам персональных данных физического лица	данные отсутствуют	
8	Сведения о возражении в отношении зарегистрированного права:	данные отсутствуют	
9	Сведения о наличии решения об изъятии объекта недвижимости для государственных и муниципальных нужд:	данные отсутствуют	
10	Сведения о невозможности государственной регистрации без личного участия правообладателя или его законного представителя:	данные отсутствуют	
11	Правопритязания и сведения о наличии поступивших, но не рассмотренных заявлений о проведении государственной регистрации права (перехода, прекращения права), ограничения права или обременения объекта недвижимости, сделки в отношении объекта недвижимости:	отсутствуют	

полное наименование должности	 ДОКУМЕНТ ПОДПИСАН ЭЛЕКТРОННОЙ ПОДПИСЬЮ Сертификат: 0091AAF5A599507BC7E6D39D2DFA052F9A Владелец: ФЕДЕРАЛЬНАЯ СЛУЖБА ГОСУДАРСТВЕННОЙ РЕГИСТРАЦИИ, КАДАСТРА И КАРТОГРАФИИ Действителен: с 16.09.2025 по 10.12.2026	инициалы, фамилия


Земельный участок			
вид объекта недвижимости			
Лист № 2 раздела 2	Всего листов раздела 2: 2	Всего разделов: 8	Всего листов выписки: 12
23.12.2025г. № КУВИ-001/2025-231563740			
Кадастровый номер:		11:05:0105025:57	
11	Сведения о невозможности государственной регистрации перехода, прекращения, ограничения права на земельный участок из земель сельскохозяйственного назначения:	данные отсутствуют	

полное наименование должности	 ДОКУМЕНТ ПОДПИСАН ЭЛЕКТРОННОЙ ПОДПИСЬЮ Сертификат: 0091AAF5A599507BC7E6D39D2DFA052F9A Владелец: ФЕДЕРАЛЬНАЯ СЛУЖБА ГОСУДАРСТВЕННОЙ РЕГИСТРАЦИИ, КАДАСТРА И КАРТОГРАФИИ Действителен: с 16.09.2025 по 10.12.2026	инициалы, фамилия

Выписка из Единого государственного реестра недвижимости об объекте недвижимости
Описание местоположения земельного участка

Земельный участок			
вид объекта недвижимости			
Лист № 1 раздела 3	Всего листов раздела 3: 1	Всего разделов: 8	Всего листов выписки: 12
23.12.2025г. № КУВИ-001/2025-231563740			
Кадастровый номер:		11:05:0105025:57	

План (чертеж, схема) земельного участка			
Масштаб 1:500	Условные обозначения:		

		ДОКУМЕНТ ПОДПИСАН ЭЛЕКТРОННОЙ ПОДПИСЬЮ		
Сертификат: 0091AAF5A599507BC7E6D39D2DFA052F9A				
Владелец: ФЕДЕРАЛЬНАЯ СЛУЖБА ГОСУДАРСТВЕННОЙ РЕГИСТРАЦИИ, КАДАСТРА И КАРТОГРАФИИ				инициалы, фамилия
Действителен: с 16.09.2025 по 10.12.2026				

Выписка из Единого государственного реестра недвижимости об объекте недвижимости
Описание местоположения земельного участка

Земельный участок			
вид объекта недвижимости			
Лист № 1 раздела 3.1	Всего листов раздела 3.1: 1	Всего разделов: 8	Всего листов выписки: 12
23.12.2025г. № КУВИ-001/2025-231563740			
Кадастровый номер:		11:05:0105025:57	


Описание местоположения границ земельного участка							
№ п/п	Номер точки		Дирекционный угол	Горизонтальное проложение, м	Описание закрепления на местности	Кадастровые номера смежных участков	Сведения об адресах правообладателей смежных земельных участков
	начальн ая	конечн ая					
1	2	3	4	5	6	7	8
1	1.1.1	1.1.2	168°8.2`	1.22	данные отсутствуют	11:05:0105025:4601	данные отсутствуют
2	1.1.2	1.1.3	167°29.2`	4.02	данные отсутствуют	11:05:0105025:4600	данные отсутствуют
3	1.1.3	1.1.4	167°29.2`	4.02	данные отсутствуют	11:05:0105025:4599	данные отсутствуют
4	1.1.4	1.1.5	167°47.8`	4.02	данные отсутствуют	11:05:0105025:4598	данные отсутствуют
5	1.1.5	1.1.6	167°31.1`	4.03	данные отсутствуют	11:05:0105025:4597	данные отсутствуют
6	1.1.6	1.1.7	167°29.2`	4.02	данные отсутствуют	11:05:0105025:4596	адрес отсутствует
7	1.1.7	1.1.8	167°39.4`	4.02	данные отсутствуют	11:05:0105025:4595	данные отсутствуют
8	1.1.8	1.1.9	167°39.4`	4.02	данные отсутствуют	11:05:0105025:4594	данные отсутствуют
9	1.1.9	1.1.10	167°29.2`	4.02	данные отсутствуют	11:05:0105025:4593	данные отсутствуют
10	1.1.10	1.1.11	167°40.9`	5.02	данные отсутствуют	11:05:0105025:4591	адрес отсутствует
11	1.1.11	1.1.12	167°33.0`	5.52	данные отсутствуют	данные отсутствуют	данные отсутствуют
12	1.1.12	1.1.13	259°3.9`	4.8	данные отсутствуют	данные отсутствуют	данные отсутствуют
13	1.1.13	1.1.14	258°7.6`	28.48	данные отсутствуют	11:05:0105025:56(1)	данные отсутствуют
14	1.1.14	1.1.15	348°28.0`	44.11	данные отсутствуют	данные отсутствуют	данные отсутствуют
15	1.1.15	1.1.1	78°37.7`	32.61	данные отсутствуют	11:05:0105025:59(1)	данные отсутствуют
16	1.1.15	1.1.15			данные отсутствуют	11:05:0105025:58(1)	данные отсутствуют

полное наименование должности	<div><div>ДОКУМЕНТ ПОДПИСАН ЭЛЕКТРОННОЙ ПОДПИСЬЮ Сертификат: 0091AAF5A599507BC7E6D39D2DFA052F9A Владелец: ФЕДЕРАЛЬНАЯ СЛУЖБА ГОСУДАРСТВЕННОЙ РЕГИСТРАЦИИ, КАДАСТРА И КАРТОГРАФИИ Действителен: с 16.09.2025 по 10.12.2026</div></div>	инициалы, фамилия

Выписка из Единого государственного реестра недвижимости об объекте недвижимости
Описание местоположения земельного участка

Земельный участок			
вид объекта недвижимости			
Лист № 1 раздела 3.2	Всего листов раздела 3.2: 1	Всего разделов: 8	Всего листов выписки: 12
23.12.2025г. № КУВИ-001/2025-231563740			
Кадастровый номер:		11:05:0105025:57	

Сведения о характерных точках границы земельного участка				
Система координат МСК-11 (4 зона)				
Номер точки	Координаты, м		Описание закрепления на местности	Средняя квадратичная погрешность определения координат характерных точек границ земельного участка, м
	X	Y		
1	2	3	4	5
1	627184.52	4442481.18	-	0.1
2	627183.33	4442481.43	-	0.1
3	627179.41	4442482.3	-	0.1
4	627175.49	4442483.17	-	0.1
5	627171.56	4442484.02	-	0.1
6	627167.63	4442484.89	-	0.1
7	627163.71	4442485.76	-	0.1
8	627159.78	4442486.62	-	0.1
9	627155.85	4442487.48	-	0.1
10	627151.93	4442488.35	-	0.1
11	627147.03	4442489.42	-	0.1
12	627141.64	4442490.61	-	0.1
13	627140.73	4442485.9	-	0.1
14	627134.87	4442458.03	-	0.1
15	627178.09	4442449.21	-	0.1
1	627184.52	4442481.18	-	0.1

полное наименование должности	<div><p>ДОКУМЕНТ ПОДПИСАН ЭЛЕКТРОННОЙ ПОДПИСЬЮ</p><p>Сертификат: 0091AAF5A599507BC7E6D39D2DFA052F9A Владелец: ФЕДЕРАЛЬНАЯ СЛУЖБА ГОСУДАРСТВЕННОЙ РЕГИСТРАЦИИ, КАДАСТРА И КАРТОГРАФИИ Действителен: с 16.09.2025 по 10.12.2026</p></div>	инициалы, фамилия

Выписка из Единого государственного реестра недвижимости об объекте недвижимости
Сведения о частях земельного участка


Земельный участок			
вид объекта недвижимости			
Лист № 1 раздела 4	Всего листов раздела 4: 1	Всего разделов: 8	Всего листов выписки: 12
23.12.2025г. № КУВИ-001/2025-231563740			
Кадастровый номер:		11:05:0105025:57	
План (чертеж, схема) части земельного участка		Учетный номер части: 11:05:0105025:57/1	
Масштаб 1:500		Условные обозначения:	

полное наименование должности	 ДОКУМЕНТ ПОДПИСАН ЭЛЕКТРОННОЙ ПОДПИСЬЮ Сертификат: 0091AAF5A599507BC7E6D39D2DFA052F9A Владелец: ФЕДЕРАЛЬНАЯ СЛУЖБА ГОСУДАРСТВЕННОЙ РЕГИСТРАЦИИ, КАДАСТРА И КАРТОГРАФИИ Действителен: с 16.09.2025 по 10.12.2026	инициалы, фамилия


Выписка из Единого государственного реестра недвижимости об объекте недвижимости
Сведения о частях земельного участка

Земельный участок			
вид объекта недвижимости			
Лист № 1 раздела 4.1	Всего листов раздела 4.1: 2	Всего разделов: 8	Всего листов выписки: 12
23.12.2025г. № КУВИ-001/2025-231563740			
Кадастровый номер:		11:05:0105025:57	

Учетный номер части	Площадь, м2	Содержание ограничения в использовании или ограничения права на объект недвижимости или обременения объекта недвижимости
1	2	3
11:05:0105025:57/1	321	вид ограничения (обременения): ограничения прав на земельный участок, предусмотренные статьей 56 Земельного кодекса Российской Федерации; Срок действия: не установлен; реквизиты документа-основания: приказ «О типовых правилах охраны коммунальных тепловых сетей» от 17.08.1992 № 197 выдан: Министерство архитектуры, строительства и жилищно-коммунального хозяйства Российской Федерации; распоряжение «Об утверждении правил охраны коммунальных тепловых сетей» от 11.12.1992 № 855-р выдан: Совет Министров Республики Коми; Содержание ограничения (обременения): Согласно пп. 5, 6 Типовых правил охраны коммунальных тепловых сетей Приказа Министерства архитектуры, строительства и жилищно-коммунального хозяйства РФ № 197 от 17.08.1992 г. в пределах охранных зон тепловых сетей не допускается производить действия, которые могут повлечь нарушения в нормальной работе тепловых сетей, их повреждение, несчастные случаи или препятствующие ремонту: размещать автозаправочные станции, хранилища горюче – смазочных материалов, складировать агрессивные химические материалы; загромождать подходы и подъезды к объектам и сооружениям тепловых сетей, складировать тяжелые и громоздкие материалы, возводить временные строения и заборы; устраивать спортивные и игровые площадки, неорганизованные рынки, остановочные пункты общественного транспорта, стоянки всех видов машин и механизмов, гаражи, огороды и т.п.; устраивать всякого рода свалки, разжигать костры, сжигать бытовой мусор или промышленные отходы; производить работы ударными механизмами, производить сброс и слив едких и коррозионно - активных веществ и горюче – смазочных материалов; проникать в помещения павильонов, центральных и индивидуальных тепловых пунктов посторонним лицам; открывать, снимать, засыпать люки камер тепловых сетей; сбрасывать в камеры мусор, отходы, снег и т.д.; снимать покровный металлический слой тепловой изоляции; разрушать тепловую изоляцию; ходить по трубопроводам надземной прокладки (переход через трубы разрешается только по специальным переходным мостикам); занимать подвалы зданий, особенно имеющих опасность затопления, в которых проложены тепловые сети или оборудованы тепловые вводы под мастерские, склады, для иных целей; тепловые вводы в здания должны быть загерметизированы. В пределах территории охранных зон тепловых сетей без письменного согласия предприятий и организаций, в ведении которых находятся эти сети, запрещается: производить строительство, капитальный ремонт, реконструкцию или снос любых зданий и сооружений; производить земляные работы, планировку грунта, посадку деревьев и кустарников, устраивать монументальные

полное наименование должности		
	ДОКУМЕНТ ПОДПИСАН	
	ЭЛЕКТРОННОЙ ПОДПИСЬЮ	
	Сертификат: 0091AAF5A599507BC7E6D39D2DFA052F9A	
	Владелец: ФЕДЕРАЛЬНАЯ СЛУЖБА ГОСУДАРСТВЕННОЙ	
	РЕГИСТРАЦИИ, КАДАСТРА И КАРТОГРАФИИ	
	Действителен: с 16.09.2025 по 10.12.2026	
		инициалы, фамилия

Земельный участок			
вид объекта недвижимости			
Лист № 2 раздела 4.1	Всего листов раздела 4.1: 2	Всего разделов: 8	Всего листов выписки: 12
23.12.2025г. № КУВИ-001/2025-231563740			
Кадастровый номер:		11:05:0105025:57	
		клумбы; производить погрузочно - разгрузочные работы, а также работы, связанные с разбиванием грунта и дорожных покрытий; сооружать переезды и переходы через трубопроводы тепловых сетей.; Реестровый номер границы: 11:05-6.7797; Вид объекта реестра границ: Зона с особыми условиями использования территории; Вид зоны по документу: Охранная зона участков тепловых сетей "ЦВК-2 квартальные тепловые сети"; Тип зоны: Охранная зона тепловых сетей; Номер: -	

полное наименование должности	 ДОКУМЕНТ ПОДПИСАН ЭЛЕКТРОННОЙ ПОДПИСЬЮ Сертификат: 0091AAF5A599507BC7E6D39D2DFA052F9A Владелец: ФЕДЕРАЛЬНАЯ СЛУЖБА ГОСУДАРСТВЕННОЙ РЕГИСТРАЦИИ, КАДАСТРА И КАРТОГРАФИИ Действителен: с 16.09.2025 по 10.12.2026	инициалы, фамилия

Выписка из Единого государственного реестра недвижимости об объекте недвижимости
Сведения о частях земельного участка

Земельный участок			
вид объекта недвижимости			
Лист № 1 раздела 4.2	Всего листов раздела 4.2: 1	Всего разделов: 8	Всего листов выписки: 12
23.12.2025г. № КУВИ-001/2025-231563740			
Кадастровый номер:		11:05:0105025:57	

Сведения о характерных точках границы части (частей) земельного участка				
Учетный номер части: 11:05:0105025:57/1				
Система координат				
Номер точки	Координаты, м		Описание закрепления на местности	Средняя квадратичная погрешность определения координат характерных точек границ земельного участка, м
	X	Y		
1	2	3	4	5
1	627135.65	4442461.75	-	-
2	627143.45	4442460.16	-	-
3	627143.31	4442459.58	-	-
4	627151.64	4442457.72	-	-
5	627151.82	4442458.45	-	-
6	627178.84	4442452.94	-	-
7	627180.22	4442459.8	-	-
8	627153.51	4442465.25	-	-
9	627153.65	4442465.81	-	-
10	627152.6	4442466.07	-	-
11	627152.65	4442466.25	-	-
12	627145.39	4442467.87	-	-
13	627145.16	4442466.95	-	-
14	627137.09	4442468.6	-	-
15	627135.65	4442461.75	-	-

полное наименование должности	<div><div>ДОКУМЕНТ ПОДПИСАН ЭЛЕКТРОННОЙ ПОДПИСЬЮ</div><div>Сертификат: 0091AAF5A599507BC7E6D39D2DFA052F9A Владелец: ФЕДЕРАЛЬНАЯ СЛУЖБА ГОСУДАРСТВЕННОЙ РЕГИСТРАЦИИ, КАДАСТРА И КАРТОГРАФИИ Действителен: с 16.09.2025 по 10.12.2026</div></div>	инициалы, фамилия

Филиал публично-правовой компании «Роскадастр» по Республике Коми

полное наименование органа регистрации прав

Выписка из Единого государственного реестра недвижимости об объекте недвижимости

Сведения о характеристиках объекта недвижимости

На основании запроса от 23.12.2025, поступившего на рассмотрение 23.12.2025, сообщаем, что согласно записям Единого государственного реестра недвижимости:

Раздел 1 Лист 1

Земельный участок			
вид объекта недвижимости			
Лист № 1 раздела 1	Всего листов раздела 1: 3	Всего разделов: 7	Всего листов выписки: 10
23.12.2025г. № КУВИ-001/2025-231563709			
Кадастровый номер:	11:05:0105025:58		
Номер кадастрового квартала:	11:05:0105025		
Дата присвоения кадастрового номера:	11.04.2000		
Ранее присвоенный государственный учетный номер:	11:05:01 05 37:66		
Местоположение:	Местоположение установлено относительно ориентира, расположенного в границах участка.Ориентир здание. Почтовый адрес ориентира: Респ. Коми, г. Сыктывкар, ул. Маркова, 37.		
Площадь:	1212 +/- 12		
Кадастровая стоимость, руб.:	2369981.16		
Кадастровые номера расположенных в пределах земельного участка объектов недвижимости:	11:05:0105025:4163		
Кадастровые номера объектов недвижимости, из которых образован объект недвижимости:	данные отсутствуют		
Кадастровые номера образованных объектов недвижимости:	данные отсутствуют		
Категория земель:	Земли населенных пунктов		
Виды разрешенного использования:	под жилую застройку - малоэтажную		
Сведения о кадастровом инженере:	Рубцова Светлана Николаевна, СНИЛС 07370329559, договор на выполнение кадастровых работ от 18.07.2022 № 0307200030622001093, дата завершения кадастровых работ: 05.09.2023		
Сведения о лесах, водных объектах и об иных природных объектах, расположенных в пределах земельного участка:	данные отсутствуют		
Сведения о том, что земельный участок полностью расположен в границах зоны с особыми условиями использования территории, территории объекта культурного наследия, публичного сервитута:	данные отсутствуют		



ДОКУМЕНТ ПОДПИСАН
ЭЛЕКТРОННОЙ ПОДПИСЬЮ


Сертификат: 0091AAF5A599507BC7E6D39D2DFA052F9A

Владелец: ФЕДЕРАЛЬНАЯ СЛУЖБА ГОСУДАРСТВЕННОЙ
РЕГИСТРАЦИИ, КАДАСТРА И КАРТОГРАФИИ
Действителен: с 16.09.2025 по 10.12.2026


полное наименование должности

инициалы, фамилия

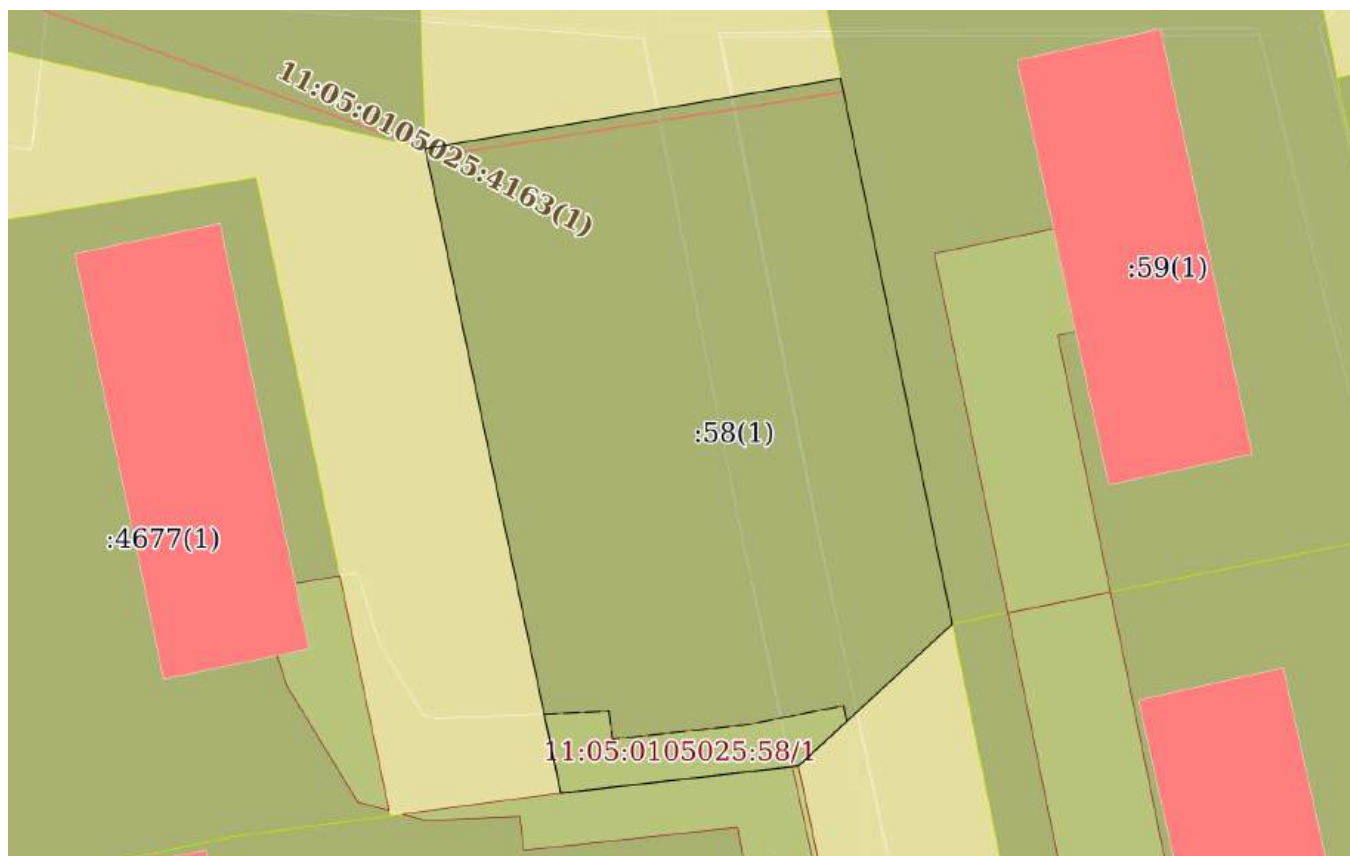
Земельный участок			
вид объекта недвижимости			
Лист № 2 раздела 1	Всего листов раздела 1: 3	Всего разделов: 7	Всего листов выписки: 10
23.12.2025г. № КУВИ-001/2025-231563709			
Кадастровый номер:		11:05:0105025:58	
Сведения о том, что земельный участок расположен в границах особой экономической зоны, территории опережающего развития, зоны территориального развития в Российской Федерации, игровой зоны:	данные отсутствуют		
Сведения о том, что земельный участок расположен в границах особо охраняемой природной территории, Байкальской природной территории и ее экологических зон, лесопарковом зеленом поясе, охотничьего угодья, лесничества:	данные отсутствуют		
Сведения о расположении земельного участка и (или) расположенного на нем объекта недвижимости в границах территории, в отношении которой принято решение о резервировании земель для государственных или муниципальных нужд:	данные отсутствуют		
Сведения о результатах проведения государственного земельного надзора:	данные отсутствуют		
Сведения о расположении земельного участка в границах территории, в отношении которой утвержден проект межевания территории:	данные отсутствуют		
Условный номер земельного участка:	данные отсутствуют		
Сведения о принятии акта и (или) заключении договора, предусматривающих предоставление в соответствии с земельным законодательством исполнительным органом государственным органом власти или органом местного самоуправления, находящегося в государственной или муниципальной собственности земельного участка для строительства наемного дома социального использования или наемного дома коммерческого использования:	данные отсутствуют		
Сведения о том, что земельный участок или земельные участки образованы на основании решения об изъятии земельного участка и (или) расположенного на нем объекта недвижимости для государственных или муниципальных нужд:	данные отсутствуют		
Сведения о том, что земельный участок образован из земель или земельного участка, государственная собственность на которые не разграничена:	данные отсутствуют		

полное наименование должности	 ДОКУМЕНТ ПОДПИСАН ЭЛЕКТРОННОЙ ПОДПИСЬЮ Сертификат: 0091AAF5A599507BC7E6D39D2DFA052F9A Владелец: ФЕДЕРАЛЬНАЯ СЛУЖБА ГОСУДАРСТВЕННОЙ РЕГИСТРАЦИИ, КАДАСТРА И КАРТОГРАФИИ Действителен: с 16.09.2025 по 10.12.2026		инициалы, фамилия

Земельный участок			
вид объекта недвижимости			
Лист № 3 раздела 1	Всего листов раздела 1: 3	Всего разделов: 7	Всего листов выписки: 10
23.12.2025г. № КУВИ-001/2025-231563709			
Кадастровый номер:		11:05:0105025:58	
Сведения о наличии земельного спора о местоположении границ земельных участков:		данные отсутствуют	
Статус записи об объекте недвижимости:		Сведения об объекте недвижимости имеют статус "актуальные, ранее учтенные"	
Особые отметки:		Сведения об ограничениях права на объект недвижимости, обременениях данного объекта, не зарегистрированных в реестре прав, ограничений прав и обременений недвижимого имущества: вид ограничения (обременения): ограничения прав на земельный участок, предусмотренные статьей 56 Земельного кодекса Российской Федерации; срок действия: с 19.11.2024; реквизиты документа-основания: приказ «О типовых правилах охраны коммунальных тепловых сетей» от 17.08.1992 № 197 выдан: Министерство архитектуры, строительства и жилищно-коммунального хозяйства Российской Федерации; распоряжение «Об утверждении правил охраны коммунальных тепловых сетей» от 11.12.1992 № 855-р выдан: Совет Министров Республики Коми. Сведения, необходимые для заполнения раздела: 2 - Сведения о зарегистрированных правах, отсутствуют.	
Получатель выписки:		Администрация города Сыктывкар	

полное наименование должности	 ДОКУМЕНТ ПОДПИСАН ЭЛЕКТРОННОЙ ПОДПИСЬЮ Сертификат: 0091AAF5A599507BC7E6D39D2DFA052F9A Владелец: ФЕДЕРАЛЬНАЯ СЛУЖБА ГОСУДАРСТВЕННОЙ РЕГИСТРАЦИИ, КАДАСТРА И КАРТОГРАФИИ Действителен: с 16.09.2025 по 10.12.2026	инициалы, фамилия

План (чертеж, схема) земельного участка



Условные обозначения:



Владелец: ФЕДЕРАЛЬНАЯ СЛУЖБА ГОСУДАРСТВЕННОЙ
РЕГИСТРАЦИИ, КАДАСТРА И КАРТОГРАФИИ
Действителен: с 16.09.2025 по 10.12.2026

инициалы, фамилия

Выписка из Единого государственного реестра недвижимости об объекте недвижимости
Описание местоположения земельного участка

Земельный участок			
вид объекта недвижимости			
Лист № 1 раздела 3.1	Всего листов раздела 3.1: 1	Всего разделов: 7	Всего листов выписки: 10
23.12.2025г. № КУВИ-001/2025-231563709			
Кадастровый номер:		11:05:0105025:58	


Описание местоположения границ земельного участка							
№ п/п	Номер точки		Дирекционный угол	Горизонтальное проложение, м	Описание закрепления на местности	Кадастровые номера смежных участков	Сведения об адресах правообладателей смежных земельных участков
	начальная	конечная					
1	2	3	4	5	6	7	8
1	1.1.1	1.1.2	168°26.6`	37.34	данные отсутствуют	11:05:0105025:59(1)	данные отсутствуют
2	1.1.2	1.1.3	227°18.5`	14.04	данные отсутствуют	данные отсутствуют	данные отсутствуют
3	1.1.2	1.1.2			данные отсутствуют	11:05:0105025:57(1)	данные отсутствуют
4	1.1.3	1.1.4	263°28.7`	16.02	данные отсутствуют	11:05:0105025:67(1)	адрес отсутствует
5	1.1.4	1.1.5	348°8.0`	44.15	данные отсутствуют	данные отсутствуют	данные отсутствуют
6	1.1.5	1.1.1	80°23.9`	28.24	данные отсутствуют	данные отсутствуют	данные отсутствуют
7	1.1.5	1.1.5			данные отсутствуют	11:05:0105025:4615	данные отсутствуют

полное наименование должности	<div><p>ДОКУМЕНТ ПОДПИСАН ЭЛЕКТРОННОЙ ПОДПИСЬЮ</p><p>Сертификат: 0091AAF5A599507BC7E6D39D2DFA052F9A</p><p>Владелец: ФЕДЕРАЛЬНАЯ СЛУЖБА ГОСУДАРСТВЕННОЙ РЕГИСТРАЦИИ, КАДАСТРА И КАРТОГРАФИИ</p><p>Действителен: с 16.09.2025 по 10.12.2026</p></div>	инициалы, фамилия

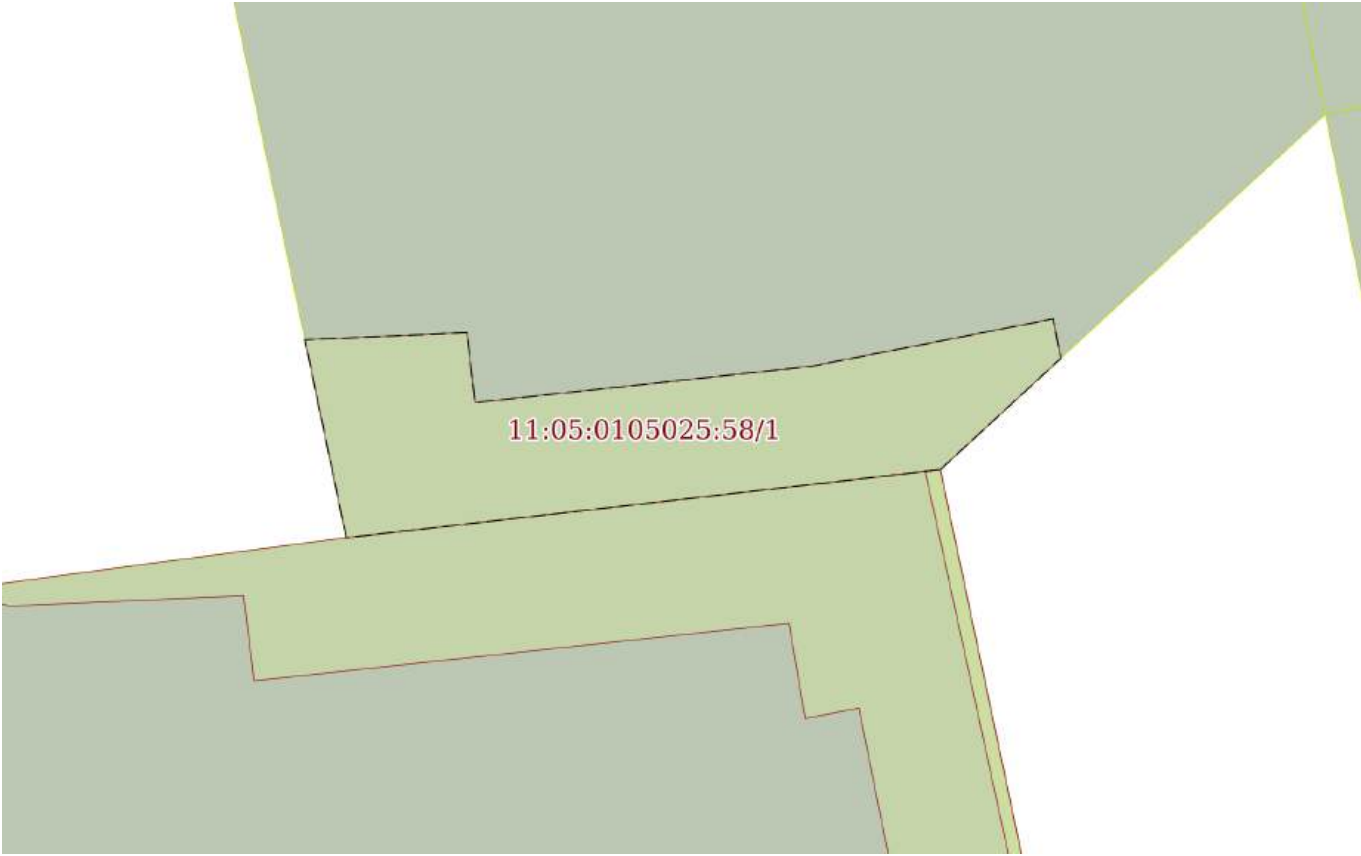
Выписка из Единого государственного реестра недвижимости об объекте недвижимости
Описание местоположения земельного участка


Земельный участок			
вид объекта недвижимости			
Лист № 1 раздела 3.2	Всего листов раздела 3.2: 1	Всего разделов: 7	Всего листов выписки: 10
23.12.2025г. № КУВИ-001/2025-231563709			
Кадастровый номер:		11:05:0105025:58	

Сведения о характерных точках границы земельного участка				
Система координат МСК-11 (4 зона)				
Номер точки	Координаты, м		Описание закрепления на местности	Средняя квадратичная погрешность определения координат характерных точек границ земельного участка, м
	X	Y		
1	2	3	4	5
1	627214.67	4442441.73	-	0.1
2	627178.09	4442449.21	-	0.1
3	627168.57	4442438.89	-	0.1
4	627166.75	4442422.97	-	0.1
5	627209.96	4442413.89	-	0.1
1	627214.67	4442441.73	-	0.1

полное наименование должности	<div><p>ДОКУМЕНТ ПОДПИСАН ЭЛЕКТРОННОЙ ПОДПИСЬЮ</p><p>Сертификат: 0091AAF5A599507BC7E6D39D2DFA052F9A</p><p>Владелец: ФЕДЕРАЛЬНАЯ СЛУЖБА ГОСУДАРСТВЕННОЙ РЕГИСТРАЦИИ, КАДАСТРА И КАРТОГРАФИИ</p><p>Действителен: с 16.09.2025 по 10.12.2026</p></div>	инициалы, фамилия

Выписка из Единого государственного реестра недвижимости об объекте недвижимости
Сведения о частях земельного участка

Земельный участок			
вид объекта недвижимости			
Лист № 1 раздела 4	Всего листов раздела 4: 1	Всего разделов: 7	Всего листов выписки: 10
23.12.2025г. № КУВИ-001/2025-231563709			
Кадастровый номер:		11:05:0105025:58	
План (чертеж, схема) части земельного участка		Учетный номер части: 11:05:0105025:58/1	
			
Масштаб 1:200		Условные обозначения:	

полное наименование должности	 ДОКУМЕНТ ПОДПИСАН ЭЛЕКТРОННОЙ ПОДПИСЬЮ Сертификат: 0091AAF5A599507BC7E6D39D2DFA052F9A Владелец: ФЕДЕРАЛЬНАЯ СЛУЖБА ГОСУДАРСТВЕННОЙ РЕГИСТРАЦИИ, КАДАСТРА И КАРТОГРАФИИ Действителен: с 16.09.2025 по 10.12.2026	инициалы, фамилия


Выписка из Единого государственного реестра недвижимости об объекте недвижимости
Сведения о частях земельного участка

Земельный участок			
вид объекта недвижимости			
Лист № 1 раздела 4.1	Всего листов раздела 4.1: 2	Всего разделов: 7	Всего листов выписки: 10
23.12.2025г. № КУВИ-001/2025-231563709			
Кадастровый номер:		11:05:0105025:58	

Учетный номер части	Площадь, м2	Содержание ограничения в использовании или ограничения права на объект недвижимости или обременения объекта недвижимости
1	2	3
11:05:0105025:58/1	68	вид ограничения (обременения): ограничения прав на земельный участок, предусмотренные статьей 56 Земельного кодекса Российской Федерации; Срок действия: не установлен; реквизиты документа-основания: приказ «О типовых правилах охраны коммунальных тепловых сетей» от 17.08.1992 № 197 выдан: Министерство архитектуры, строительства и жилищно-коммунального хозяйства Российской Федерации; распоряжение «Об утверждении правил охраны коммунальных тепловых сетей» от 11.12.1992 № 855-р выдан: Совет Министров Республики Коми; Содержание ограничения (обременения): Согласно пп. 5, 6 Типовых правил охраны коммунальных тепловых сетей Приказа Министерства архитектуры, строительства и жилищно-коммунального хозяйства РФ № 197 от 17.08.1992 г. в пределах охранных зон тепловых сетей не допускается производить действия, которые могут повлечь нарушения в нормальной работе тепловых сетей, их повреждение, несчастные случаи или препятствующие ремонту: размещать автозаправочные станции, хранилища горюче – смазочных материалов, складировать агрессивные химические материалы; загромождать подходы и подъезды к объектам и сооружениям тепловых сетей, складировать тяжелые и громоздкие материалы, возводить временные строения и заборы; устраивать спортивные и игровые площадки, неорганизованные рынки, остановочные пункты общественного транспорта, стоянки всех видов машин и механизмов, гаражи, огороды и т.п.; устраивать всякого рода свалки, разжигать костры, сжигать бытовой мусор или промышленные отходы; производить работы ударными механизмами, производить сброс и слив едких и коррозионно - активных веществ и горюче – смазочных материалов; проникать в помещения павильонов, центральных и индивидуальных тепловых пунктов посторонним лицам; открывать, снимать, засыпать люки камер тепловых сетей; сбрасывать в камеры мусор, отходы, снег и т.д.; снимать покровный металлический слой тепловой изоляции; разрушать тепловую изоляцию; ходить по трубопроводам надземной прокладки (переход через трубы разрешается только по специальным переходным мостикам); занимать подвалы зданий, особенно имеющих опасность затопления, в которых проложены тепловые сети или оборудованы тепловые вводы под мастерские, склады, для иных целей; тепловые вводы в здания должны быть загерметизированы. В пределах территории охранных зон тепловых сетей без письменного согласия предприятий и организаций, в ведении которых находятся эти сети, запрещается: производить строительство, капитальный ремонт, реконструкцию или снос любых зданий и сооружений; производить земляные работы, планировку грунта, посадку деревьев и кустарников, устраивать монументальные


полное наименование должности		
	ДОКУМЕНТ ПОДПИСАН ЭЛЕКТРОННОЙ ПОДПИСЬЮ	
	Сертификат: 0091AAF5A599507BC7E6D39D2DFA052F9A	
	Владелец: ФЕДЕРАЛЬНАЯ СЛУЖБА ГОСУДАРСТВЕННОЙ РЕГИСТРАЦИИ, КАДАСТРА И КАРТОГРАФИИ Действителен: с 16.09.2025 по 10.12.2026	
		инициалы, фамилия

Земельный участок			
вид объекта недвижимости			
Лист № 2 раздела 4.1	Всего листов раздела 4.1: 2	Всего разделов: 7	Всего листов выписки: 10
23.12.2025г. № КУВИ-001/2025-231563709			
Кадастровый номер:		11:05:0105025:58	
		клумбы; производить погрузочно - разгрузочные работы, а также работы, связанные с разбиванием грунта и дорожных покрытий; сооружать переезды и переходы через трубопроводы тепловых сетей.; Реестровый номер границы: 11:05-6.7797; Вид объекта реестра границ: Зона с особыми условиями использования территории; Вид зоны по документу: Охранная зона участков тепловых сетей "ЦВК-2 квартальные тепловые сети"; Тип зоны: Охранная зона тепловых сетей; Номер: -	

полное наименование должности	 ДОКУМЕНТ ПОДПИСАН ЭЛЕКТРОННОЙ ПОДПИСЬЮ Сертификат: 0091AAF5A599507BC7E6D39D2DFA052F9A Владелец: ФЕДЕРАЛЬНАЯ СЛУЖБА ГОСУДАРСТВЕННОЙ РЕГИСТРАЦИИ, КАДАСТРА И КАРТОГРАФИИ Действителен: с 16.09.2025 по 10.12.2026	инициалы, фамилия

Выписка из Единого государственного реестра недвижимости об объекте недвижимости
Сведения о частях земельного участка

Земельный участок					
вид объекта недвижимости					
Лист № 1 раздела 4.2		Всего листов раздела 4.2: 1		Всего разделов: 7	Всего листов выписки: 10
23.12.2025г. № КУВИ-001/2025-231563709					
Кадастровый номер:			11:05:0105025:58		
Сведения о характерных точках границы части (частей) земельного участка					
Учетный номер части: 11:05:0105025:58/1					
Система координат					
Номер точки	Координаты, м		Описание закрепления на местности	Средняя квадратичная погрешность определения координат характерных точек границ земельного участка, м	
	X	Y			
1	2	3	4	5	
1	627168.57	4442438.89	-	-	
2	627166.75	4442422.97	-	-	
3	627172.05	4442421.86	-	-	
4	627172.24	4442426.2	-	-	
5	627170.37	4442426.42	-	-	
6	627171.34	4442435.43	-	-	
7	627172.61	4442441.92	-	-	
8	627171.55	4442442.12	-	-	
9	627168.57	4442438.89	-	-	



ДОКУМЕНТ ПОДПИСАН
ЭЛЕКТРОННОЙ ПОДПИСЬЮ

Сертификат: 0091AAF5A599507BC7E6D39D2DFA052F9A
Владелец: ФЕДЕРАЛЬНАЯ СЛУЖБА ГОСУДАРСТВЕННОЙ
РЕГИСТРАЦИИ, КАДАСТРА И КАРТОГРАФИИ
Действителен: с 16.09.2025 по 10.12.2026

полное наименование должности		инициалы, фамилия	
-------------------------------	--	-------------------	--

Филиал публично-правовой компании «Роскадастр» по Республике Коми

полное наименование органа регистрации прав

Выписка из Единого государственного реестра недвижимости об объекте недвижимости

Сведения о характеристиках объекта недвижимости

На основании запроса от 23.12.2025, поступившего на рассмотрение 23.12.2025, сообщаем, что согласно записям Единого государственного реестра недвижимости:

Раздел 1 Лист 1

Земельный участок			
вид объекта недвижимости			
Лист № 1 раздела 1	Всего листов раздела 1: 3	Всего разделов: 8	Всего листов выписки: 12
23.12.2025г. № КУВИ-001/2025-231563716			
Кадастровый номер:	11:05:0105025:59		
Номер кадастрового квартала:	11:05:0105025		
Дата присвоения кадастрового номера:	11.04.2000		
Ранее присвоенный государственный учетный номер:	11:05:01 05 37:67		
Местоположение:	Местоположение установлено относительно ориентира, расположенного в границах участка.Ориентир здание. Почтовый адрес ориентира: Респ. Коми, г. Сыктывкар, ул. Маркова, 41.		
Площадь:	1391 +/- 13		
Кадастровая стоимость, руб.:	2664377.04		
Кадастровые номера расположенных в пределах земельного участка объектов недвижимости:	11:05:0105025:285		
Кадастровые номера объектов недвижимости, из которых образован объект недвижимости:	данные отсутствуют		
Кадастровые номера образованных объектов недвижимости:	данные отсутствуют		
Категория земель:	Земли населенных пунктов		
Виды разрешенного использования:	под жилую застройку - малоэтажную		
Сведения о кадастровом инженере:	Рубцова Светлана Николаевна, СНИЛС 07370329559, договор на выполнение кадастровых работ от 18.07.2022 № 0307200030622001093, дата завершения кадастровых работ: 05.09.2023		
Сведения о лесах, водных объектах и об иных природных объектах, расположенных в пределах земельного участка:	данные отсутствуют		
Сведения о том, что земельный участок полностью расположен в границах зоны с особыми условиями использования территории, территории объекта культурного наследия, публичного сервитута:	данные отсутствуют		



ДОКУМЕНТ ПОДПИСАН
ЭЛЕКТРОННОЙ ПОДПИСЬЮ

Сертификат: 0091AAF5A599507BC7E6D39D2DFA052F9A

Владелец: ФЕДЕРАЛЬНАЯ СЛУЖБА ГОСУДАРСТВЕННОЙ
РЕГИСТРАЦИИ, КАДАСТРА И КАРТОГРАФИИ
Действителен: с 16.09.2025 по 10.12.2026


полное наименование должности

инициалы, фамилия

Земельный участок			
вид объекта недвижимости			
Лист № 2 раздела 1	Всего листов раздела 1: 3	Всего разделов: 8	Всего листов выписки: 12
23.12.2025г. № КУВИ-001/2025-231563716			
Кадастровый номер:		11:05:0105025:59	
Сведения о том, что земельный участок расположен в границах особой экономической зоны, территории опережающего развития, зоны территориального развития в Российской Федерации, игровой зоны:	данные отсутствуют		
Сведения о том, что земельный участок расположен в границах особо охраняемой природной территории, Байкальской природной территории и ее экологических зон, лесопарковом зеленом поясе, охотничьего угодья, лесничества:	данные отсутствуют		
Сведения о расположении земельного участка и (или) расположенного на нем объекта недвижимости в границах территории, в отношении которой принято решение о резервировании земель для государственных или муниципальных нужд:	данные отсутствуют		
Сведения о результатах проведения государственного земельного надзора:	данные отсутствуют		
Сведения о расположении земельного участка в границах территории, в отношении которой утвержден проект межевания территории:	данные отсутствуют		
Условный номер земельного участка:	данные отсутствуют		
Сведения о принятии акта и (или) заключении договора, предусматривающих предоставление в соответствии с земельным законодательством исполнительным органом государственным органом власти или органом местного самоуправления, находящегося в государственной или муниципальной собственности земельного участка для строительства наемного дома социального использования или наемного дома коммерческого использования:	данные отсутствуют		
Сведения о том, что земельный участок или земельные участки образованы на основании решения об изъятии земельного участка и (или) расположенного на нем объекта недвижимости для государственных или муниципальных нужд:	данные отсутствуют		
Сведения о том, что земельный участок образован из земель или земельного участка, государственная собственность на которые не разграничена:	данные отсутствуют		

полное наименование должности	 ДОКУМЕНТ ПОДПИСАН ЭЛЕКТРОННОЙ ПОДПИСЬЮ Сертификат: 0091AAF5A599507BC7E6D39D2DFA052F9A Владелец: ФЕДЕРАЛЬНАЯ СЛУЖБА ГОСУДАРСТВЕННОЙ РЕГИСТРАЦИИ, КАДАСТРА И КАРТОГРАФИИ Действителен: с 16.09.2025 по 10.12.2026	инициалы, фамилия

Земельный участок			
вид объекта недвижимости			
Лист № 3 раздела 1	Всего листов раздела 1: 3	Всего разделов: 8	Всего листов выписки: 12
23.12.2025г. № КУВИ-001/2025-231563716			
Кадастровый номер:		11:05:0105025:59	
Сведения о наличии земельного спора о местоположении границ земельных участков:		данные отсутствуют	
Статус записи об объекте недвижимости:		Сведения об объекте недвижимости имеют статус "актуальные, ранее учтенные"	
Особые отметки:		Общее имущество собственников помещений в многоквартирном доме. Сведения об ограничениях права на объект недвижимости, обременениях данного объекта, не зарегистрированных в реестре прав, ограничений прав и обременений недвижимого имущества: вид ограничения (обременения): ограничения прав на земельный участок, предусмотренные статьей 56 Земельного кодекса Российской Федерации; срок действия: с 18.11.2024; реквизиты документа-основания: приказ «О типовых правилах охраны коммунальных тепловых сетей» от 17.08.1992 № 197 выдан: Министерство архитектуры, строительства и жилищно-коммунального хозяйства Российской Федерации; распоряжение «Об утверждении правил охраны коммунальных тепловых сетей» от 11.12.1992 № 855-р выдан: Совет Министров Республики Коми.	
Получатель выписки:		Администрация города Сыктывкар	


полное наименование должности	 ДОКУМЕНТ ПОДПИСАН ЭЛЕКТРОННОЙ ПОДПИСЬЮ Сертификат: 0091AAF5A599507BC7E6D39D2DFA052F9A Владелец: ФЕДЕРАЛЬНАЯ СЛУЖБА ГОСУДАРСТВЕННОЙ РЕГИСТРАЦИИ, КАДАСТРА И КАРТОГРАФИИ Действителен: с 16.09.2025 по 10.12.2026	инициалы, фамилия

Выписка из Единого государственного реестра недвижимости об объекте недвижимости
Сведения о зарегистрированных правах

Земельный участок			
вид объекта недвижимости			
Лист № 1 раздела 2		Всего листов раздела 2: 2	Всего разделов: 8
Всего листов выписки: 12			
23.12.2025г. № КУВИ-001/2025-231563716			
Кадастровый номер:		11:05:0105025:59	
1	Правообладатель (правообладатели):	1.1	Собственники помещений, машино-мест в многоквартирном доме
	Сведения о возможности предоставления третьим лицам персональных данных физического лица:	1.1.1	данные отсутствуют
2	Вид, номер, дата и время государственной регистрации права:	2.1	Общая долевая собственность, доля в праве общей долевой собственности пропорциональна размеру общей площади принадлежащего собственнику помещения 11:05:0105025:59-11/053/2025-1 06.03.2025 17:02:06
3	Сведения об осуществлении государственной регистрации сделки, права без необходимого в силу закона согласия третьего лица, органа:	3.1	данные отсутствуют
4	Ограничение прав и обременение объекта недвижимости:	не зарегистрировано	
5	Договоры участия в долевом строительстве:	не зарегистрировано	
6	Заявленные в судебном порядке права требования:	данные отсутствуют	
7	Сведения о возможности предоставления третьим лицам персональных данных физического лица	данные отсутствуют	
8	Сведения о возражении в отношении зарегистрированного права:	данные отсутствуют	
9	Сведения о наличии решения об изъятии объекта недвижимости для государственных и муниципальных нужд:	данные отсутствуют	
10	Сведения о невозможности государственной регистрации без личного участия правообладателя или его законного представителя:	данные отсутствуют	
11	Правопритязания и сведения о наличии поступивших, но не рассмотренных заявлений о проведении государственной регистрации права (перехода, прекращения права), ограничения права или обременения объекта недвижимости, сделки в отношении объекта недвижимости:	отсутствуют	

полное наименование должности		 ДОКУМЕНТ ПОДПИСАН ЭЛЕКТРОННОЙ ПОДПИСЬЮ Сертификат: 0091AAF5A599507BC7E6D39D2DFA052F9A Владелец: ФЕДЕРАЛЬНАЯ СЛУЖБА ГОСУДАРСТВЕННОЙ РЕГИСТРАЦИИ, КАДАСТРА И КАРТОГРАФИИ Действителен: с 16.09.2025 по 10.12.2026	инициалы, фамилия


Земельный участок			
вид объекта недвижимости			
Лист № 2 раздела 2	Всего листов раздела 2: 2	Всего разделов: 8	Всего листов выписки: 12
23.12.2025г. № КУВИ-001/2025-231563716			
Кадастровый номер:		11:05:0105025:59	
11	Сведения о невозможности государственной регистрации перехода, прекращения, ограничения права на земельный участок из земель сельскохозяйственного назначения:	данные отсутствуют	

полное наименование должности	 ДОКУМЕНТ ПОДПИСАН ЭЛЕКТРОННОЙ ПОДПИСЬЮ Сертификат: 0091AAF5A599507BC7E6D39D2DFA052F9A Владелец: ФЕДЕРАЛЬНАЯ СЛУЖБА ГОСУДАРСТВЕННОЙ РЕГИСТРАЦИИ, КАДАСТРА И КАРТОГРАФИИ Действителен: с 16.09.2025 по 10.12.2026	инициалы, фамилия

Выписка из Единого государственного реестра недвижимости об объекте недвижимости
Описание местоположения земельного участка

Земельный участок			
вид объекта недвижимости			
Лист № 1 раздела 3	Всего листов раздела 3: 1	Всего разделов: 8	Всего листов выписки: 12
23.12.2025г. № КУВИ-001/2025-231563716			
Кадастровый номер:		11:05:0105025:59	

План (чертеж, схема) земельного участка			
			
Масштаб 1:500	Условные обозначения:		

		ДОКУМЕНТ ПОДПИСАН ЭЛЕКТРОННОЙ ПОДПИСЬЮ	
Сертификат: 0091AAF5A599507BC7E6D39D2DFA052F9A			
Владелец: ФЕДЕРАЛЬНАЯ СЛУЖБА ГОСУДАРСТВЕННОЙ РЕГИСТРАЦИИ, КАДАСТРА И КАРТОГРАФИИ			
Действителен: с 16.09.2025 по 10.12.2026			
полное наименование должности	инициалы, фамилия		

Выписка из Единого государственного реестра недвижимости об объекте недвижимости
Описание местоположения земельного участка

Земельный участок			
вид объекта недвижимости			
Лист № 1 раздела 3.1	Всего листов раздела 3.1: 1	Всего разделов: 8	Всего листов выписки: 12
23.12.2025г. № КУВИ-001/2025-231563716			
Кадастровый номер:		11:05:0105025:59	

Описание местоположения границ земельного участка							
№ п/п	Номер точки		Дирекционный угол	Горизонтальное проложение, м	Описание закрепления на местности	Кадастровые номера смежных участков	Сведения об адресах правообладателей смежных земельных участков
	начальная	конечная					
1	2	3	4	5	6	7	8
1	1.1.1	1.1.2	168°27.2`	11.89	данные отсутствуют	данные отсутствуют	данные отсутствуют
2	1.1.2	1.1.3	168°29.3`	3.91	данные отсутствуют	11:05:0105025:4609	адрес отсутствует
3	1.1.3	1.1.4	168°21.2`	4.01	данные отсутствуют	11:05:0105025:4608	адрес отсутствует
4	1.1.4	1.1.5	168°31.3`	4.02	данные отсутствуют	11:05:0105025:4607	адрес отсутствует
5	1.1.5	1.1.6	168°23.0`	4.02	данные отсутствуют	11:05:0105025:4606	данные отсутствуют
6	1.1.6	1.1.7	168°31.3`	4.02	данные отсутствуют	11:05:0105025:4605	данные отсутствуют
7	1.1.7	1.1.8	168°29.6`	4.01	данные отсутствуют	11:05:0105025:4604	данные отсутствуют
8	1.1.8	1.1.9	168°23.0`	4.02	данные отсутствуют	11:05:0105025:4602	данные отсутствуют
9	1.1.9	1.1.10	168°29.4`	2.81	данные отсутствуют	11:05:0105025:4601	данные отсутствуют
10	1.1.10	1.1.11	258°37.7`	32.61	данные отсутствуют	11:05:0105025:57(1)	данные отсутствуют
11	1.1.11	1.1.12	348°26.6`	37.34	данные отсутствуют	11:05:0105025:58(1)	данные отсутствуют
12	1.1.12	1.1.13	348°31.2`	5.28	данные отсутствуют	данные отсутствуют	данные отсутствуют
13	1.1.13	1.1.1	78°26.9`	32.61	данные отсутствуют	данные отсутствуют	данные отсутствуют



ДОКУМЕНТ ПОДПИСАН
ЭЛЕКТРОННОЙ ПОДПИСЬЮ

Сертификат: 0091AAF5A599507BC7E6D39D2DFA052F9A
Владелец: ФЕДЕРАЛЬНАЯ СЛУЖБА ГОСУДАРСТВЕННОЙ
РЕГИСТРАЦИИ, КАДАСТРА И КАРТОГРАФИИ
Действителен: с 16.09.2025 по 10.12.2026

полное наименование должности

инициалы, фамилия

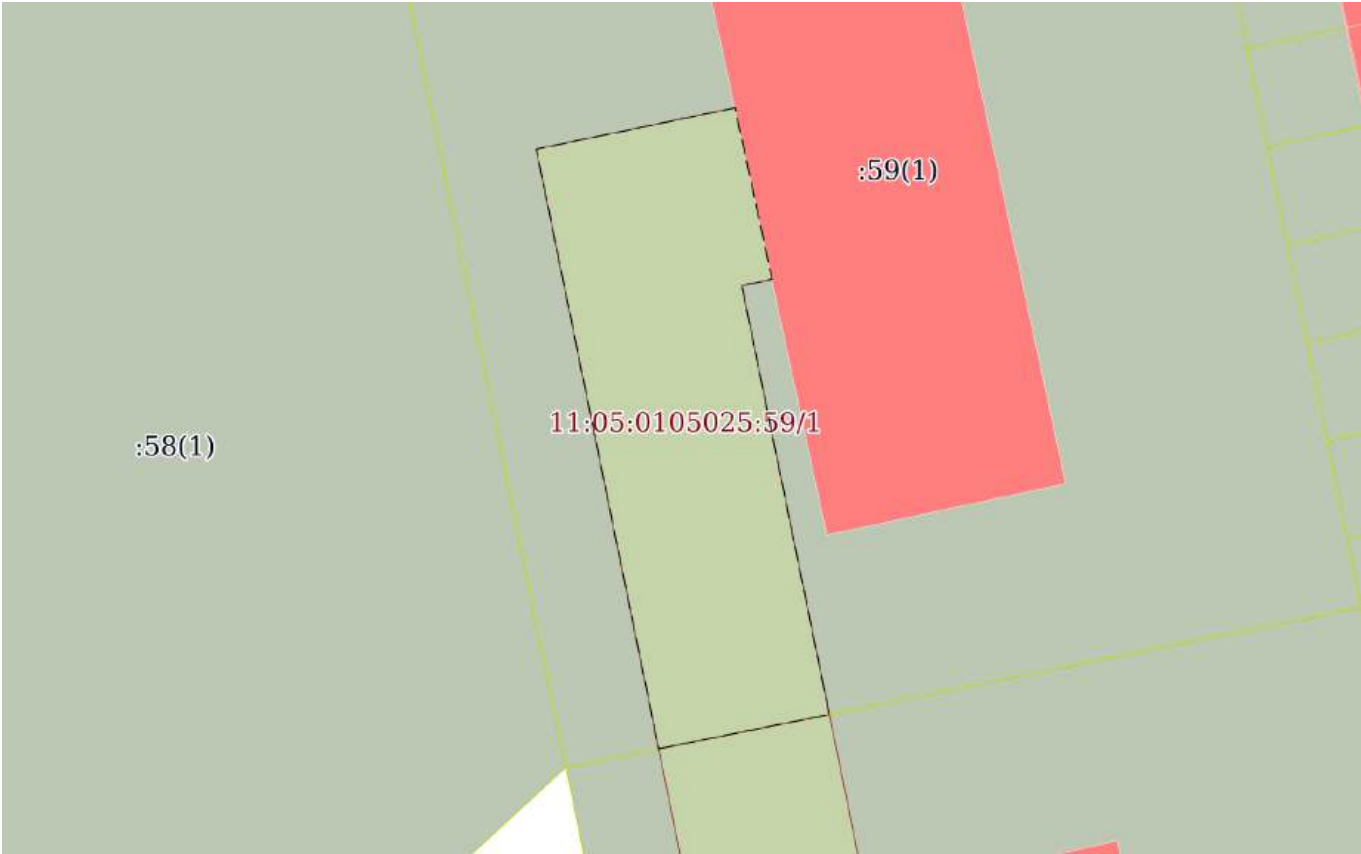
Выписка из Единого государственного реестра недвижимости об объекте недвижимости
Описание местоположения земельного участка

Земельный участок			
вид объекта недвижимости			
Лист № 1 раздела 3.2	Всего листов раздела 3.2: 1	Всего разделов: 8	Всего листов выписки: 12
23.12.2025г. № КУВИ-001/2025-231563716			
Кадастровый номер:		11:05:0105025:59	

Сведения о характерных точках границы земельного участка				
Система координат МСК-11 (4 зона)				
Номер точки	Координаты, м		Описание закрепления на местности	Средняя квадратичная погрешность определения координат характерных точек границ земельного участка, м
	X	Y		
1	2	3	4	5
1	627226.37	4442472.63	-	0.1
2	627214.72	4442475.01	-	0.1
3	627210.89	4442475.79	-	0.1
4	627206.96	4442476.6	-	0.1
5	627203.02	4442477.4	-	0.1
6	627199.08	4442478.21	-	0.1
7	627195.14	4442479.01	-	0.1
8	627191.21	4442479.81	-	0.1
9	627187.27	4442480.62	-	0.1
10	627184.52	4442481.18	-	0.1
11	627178.09	4442449.21	-	0.1
12	627214.67	4442441.73	-	0.1
13	627219.84	4442440.68	-	0.1
1	627226.37	4442472.63	-	0.1

полное наименование должности	<div><div>ДОКУМЕНТ ПОДПИСАН ЭЛЕКТРОННОЙ ПОДПИСЬЮ</div><div>Сертификат: 0091AAF5A599507BC7E6D39D2DFA052F9A Владелец: ФЕДЕРАЛЬНАЯ СЛУЖБА ГОСУДАРСТВЕННОЙ РЕГИСТРАЦИИ, КАДАСТРА И КАРТОГРАФИИ Действителен: с 16.09.2025 по 10.12.2026</div></div>	инициалы, фамилия

Выписка из Единого государственного реестра недвижимости об объекте недвижимости
Сведения о частях земельного участка

Земельный участок			
вид объекта недвижимости			
Лист № 1 раздела 4	Всего листов раздела 4: 1	Всего разделов: 8	Всего листов выписки: 12
23.12.2025г. № КУВИ-001/2025-231563716			
Кадастровый номер:		11:05:0105025:59	
План (чертеж, схема) части земельного участка		Учетный номер части: 11:05:0105025:59/1	
			
Масштаб 1:300		Условные обозначения:	

полное наименование должности	 ДОКУМЕНТ ПОДПИСАН ЭЛЕКТРОННОЙ ПОДПИСЬЮ Сертификат: 0091AAF5A599507BC7E6D39D2DFA052F9A Владелец: ФЕДЕРАЛЬНАЯ СЛУЖБА ГОСУДАРСТВЕННОЙ РЕГИСТРАЦИИ, КАДАСТРА И КАРТОГРАФИИ Действителен: с 16.09.2025 по 10.12.2026	инициалы, фамилия


Выписка из Единого государственного реестра недвижимости об объекте недвижимости
Сведения о частях земельного участка

Земельный участок			
вид объекта недвижимости			
Лист № 1 раздела 4.1	Всего листов раздела 4.1: 2	Всего разделов: 8	Всего листов выписки: 12
23.12.2025г. № КУВИ-001/2025-231563716			
Кадастровый номер:		11:05:0105025:59	

Учетный номер части	Площадь, м2	Содержание ограничения в использовании или ограничения права на объект недвижимости или обременения объекта недвижимости
1	2	3
11:05:0105025:59/1	181	вид ограничения (обременения): ограничения прав на земельный участок, предусмотренные статьей 56 Земельного кодекса Российской Федерации; Срок действия: не установлен; реквизиты документа-основания: приказ «О типовых правилах охраны коммунальных тепловых сетей» от 17.08.1992 № 197 выдан: Министерство архитектуры, строительства и жилищно-коммунального хозяйства Российской Федерации; распоряжение «Об утверждении правил охраны коммунальных тепловых сетей» от 11.12.1992 № 855-р выдан: Совет Министров Республики Коми; Содержание ограничения (обременения): Согласно пп. 5, 6 Типовых правил охраны коммунальных тепловых сетей Приказа Министерства архитектуры, строительства и жилищно-коммунального хозяйства РФ № 197 от 17.08.1992 г. в пределах охранных зон тепловых сетей не допускается производить действия, которые могут повлечь нарушения в нормальной работе тепловых сетей, их повреждение, несчастные случаи или препятствующие ремонту: размещать автозаправочные станции, хранилища горюче – смазочных материалов, складировать агрессивные химические материалы; загромождать подходы и подъезды к объектам и сооружениям тепловых сетей, складировать тяжелые и громоздкие материалы, возводить временные строения и заборы; устраивать спортивные и игровые площадки, неорганизованные рынки, остановочные пункты общественного транспорта, стоянки всех видов машин и механизмов, гаражи, огороды и т.п.; устраивать всякого рода свалки, разжигать костры, сжигать бытовой мусор или промышленные отходы; производить работы ударными механизмами, производить сброс и слив едких и коррозионно - активных веществ и горюче – смазочных материалов; проникать в помещения павильонов, центральных и индивидуальных тепловых пунктов посторонним лицам; открывать, снимать, засыпать люки камер тепловых сетей; сбрасывать в камеры мусор, отходы, снег и т.д.; снимать покровный металлический слой тепловой изоляции; разрушать тепловую изоляцию; ходить по трубопроводам надземной прокладки (переход через трубы разрешается только по специальным переходным мостикам); занимать подвалы зданий, особенно имеющих опасность затопления, в которых проложены тепловые сети или оборудованы тепловые вводы под мастерские, склады, для иных целей; тепловые вводы в здания должны быть загерметизированы. В пределах территории охранных зон тепловых сетей без письменного согласия предприятий и организаций, в ведении которых находятся эти сети, запрещается: производить строительство, капитальный ремонт, реконструкцию или снос любых зданий и сооружений; производить земляные работы, планировку грунта, посадку деревьев и кустарников, устраивать монументальные

полное наименование должности		
	ДОКУМЕНТ ПОДПИСАН	
	ЭЛЕКТРОННОЙ ПОДПИСЬЮ	
	Сертификат: 0091AAF5A599507BC7E6D39D2DFA052F9A	
	Владелец: ФЕДЕРАЛЬНАЯ СЛУЖБА ГОСУДАРСТВЕННОЙ	
	РЕГИСТРАЦИИ, КАДАСТРА И КАРТОГРАФИИ	
	Действителен: с 16.09.2025 по 10.12.2026	
		инициалы, фамилия

Земельный участок			
вид объекта недвижимости			
Лист № 2 раздела 4.1	Всего листов раздела 4.1: 2	Всего разделов: 8	Всего листов выписки: 12
23.12.2025г. № КУВИ-001/2025-231563716			
Кадастровый номер:		11:05:0105025:59	
		клумбы; производить погрузочно - разгрузочные работы, а также работы, связанные с разбиванием грунта и дорожных покрытий; сооружать переезды и переходы через трубопроводы тепловых сетей.; Реестровый номер границы: 11:05-6.7797; Вид объекта реестра границ: Зона с особыми условиями использования территории; Вид зоны по документу: Охранная зона участков тепловых сетей "ЦВК-2 квартальные тепловые сети"; Тип зоны: Охранная зона тепловых сетей; Номер: -	

полное наименование должности	 ДОКУМЕНТ ПОДПИСАН ЭЛЕКТРОННОЙ ПОДПИСЬЮ Сертификат: 0091AAF5A599507BC7E6D39D2DFA052F9A Владелец: ФЕДЕРАЛЬНАЯ СЛУЖБА ГОСУДАРСТВЕННОЙ РЕГИСТРАЦИИ, КАДАСТРА И КАРТОГРАФИИ Действителен: с 16.09.2025 по 10.12.2026	инициалы, фамилия

Выписка из Единого государственного реестра недвижимости об объекте недвижимости
Сведения о частях земельного участка

Земельный участок					
вид объекта недвижимости					
Лист № 1 раздела 4.2		Всего листов раздела 4.2: 1		Всего разделов: 8	Всего листов выписки: 12
23.12.2025г. № КУВИ-001/2025-231563716					
Кадастровый номер:			11:05:0105025:59		
Сведения о характерных точках границы части (частей) земельного участка					
Учетный номер части: 11:05:0105025:59/1					
Система координат					
Номер точки	Координаты, м		Описание закрепления на местности	Средняя квадратичная погрешность определения координат характерных точек границ земельного участка, м	
	X	Y			
1	2	3	4	5	
1	627178.84	4442452.94	-	-	
2	627202.93	4442448.02	-	-	
3	627204.59	4442456.01	-	-	
4	627197.7	4442457.5	-	-	
5	627197.45	4442456.28	-	-	
6	627180.22	4442459.8	-	-	
7	627178.84	4442452.94	-	-	

полное наименование должности		<div><div>ДОКУМЕНТ ПОДПИСАН ЭЛЕКТРОННОЙ ПОДПИСЬЮ</div><div>Сертификат: 0091AAF5A599507BC7E6D39D2DFA052F9A</div><div>Владелец: ФЕДЕРАЛЬНАЯ СЛУЖБА ГОСУДАРСТВЕННОЙ РЕГИСТРАЦИИ, КАДАСТРА И КАРТОГРАФИИ</div><div>Действителен: с 16.09.2025 по 10.12.2026</div></div>	инициалы, фамилия

Филиал публично-правовой компании «Роскадастр» по Республике Коми

полное наименование органа регистрации прав

Выписка из Единого государственного реестра недвижимости об объекте недвижимости

Сведения о характеристиках объекта недвижимости

На основании запроса от 23.12.2025, поступившего на рассмотрение 23.12.2025, сообщаем, что согласно записям Единого государственного реестра недвижимости:


Раздел 1 Лист 1

Земельный участок			
вид объекта недвижимости			


Лист № 1 раздела 1	Всего листов раздела 1: 5	Всего разделов: 8	Всего листов выписки: 23
--------------------	---------------------------	-------------------	--------------------------

23.12.2025г. № КУВИ-001/2025-231564941	
Кадастровый номер:	11:05:0105025:67
Номер кадастрового квартала:	11:05:0105025
Дата присвоения кадастрового номера:	04.01.2003

Ранее присвоенный государственный учетный номер:	Кадастровый номер 11:05:0105025:0067
Местоположение:	Местоположение установлено относительно ориентира, расположенного в границах участка. Ориентир здание. Почтовый адрес ориентира: Респ. Коми, г. Сыктывкар, ул. Маркова, дом 35.
Площадь:	3357 +/- 20
Кадастровая стоимость, руб.:	3265958.16
Кадастровые номера расположенных в пределах земельного участка объектов недвижимости:	11:05:0105025:503, 11:05:0105025:504
Кадастровые номера объектов недвижимости, из которых образован объект недвижимости:	данные отсутствуют
Кадастровые номера образованных объектов недвижимости:	данные отсутствуют
Категория земель:	Земли населенных пунктов
Виды разрешенного использования:	для обслуживания здания мастерских и административно-производственного корпуса
Сведения о кадастровом инженере:	Рубцова Светлана Николаевна, СНИЛС 07370329559, договор на выполнение кадастровых работ от 18.07.2022 № 0307200030622001093, дата завершения кадастровых работ: 05.09.2023
Сведения о лесах, водных объектах и об иных природных объектах, расположенных в пределах земельного участка:	данные отсутствуют

			ДОКУМЕНТ ПОДПИСАН	
			ЭЛЕКТРОННОЙ ПОДПИСЬЮ	
		Сертификат: 0091AAF5A599507BC7E6D39D2DFA052F9A		
полное наименование должности		Владелец: ФЕДЕРАЛЬНАЯ СЛУЖБА ГОСУДАРСТВЕННОЙ РЕГИСТРАЦИИ, КАДАСТРА И КАРТОГРАФИИ		инициалы, фамилия
		Действителен: с 16.09.2025 по 10.12.2026		

Земельный участок			
вид объекта недвижимости			
Лист № 2 раздела 1	Всего листов раздела 1: 5	Всего разделов: 8	Всего листов выписки: 23
23.12.2025г. № КУВИ-001/2025-231564941			
Кадастровый номер:		11:05:0105025:67	
Сведения о том, что земельный участок полностью расположен в границах зоны с особыми условиями использования территории, территории объекта культурного наследия, публичного сервитута:		<p>Земельный участок полностью расположен в границах зоны с реестровым номером 11:00-6.48 от 09.06.2022, ограничение использования земельного участка в пределах зоны: запрещается размещать опасные производственные объекты, функционирование которых может повлиять на безопасность полетов воздушных судов (ст. 47 Воздушного кодекса Российской Федерации от 19.03.1997 N 60-ФЗ), вид/наименование: Приаэродромная территория аэропорта Сыктывкар. Пятая подзона., тип: Приаэродромная территория, решения:</p> <ol style="list-style-type: none"> 1. дата решения: 17.04.2023, номер решения: 233-П, наименование ОГВ/ОМСУ: Федеральное агентство воздушного транспорта (Росавиация) 2. дата решения: 19.01.2021, номер решения: 13-П, наименование ОГВ/ОМСУ: Федеральное агентство воздушного транспорта (Росавиация) 3. дата решения: 19.03.1997, номер решения: 60-ФЗ, наименование ОГВ/ОМСУ: Президент Российской Федерации <p>Земельный участок полностью расположен в границах зоны с реестровым номером 11:00-6.45 от 08.06.2022, ограничение использования земельного участка в пределах зоны: запрещается размещать объекты, высота которых превышает ограничения, установленные уполномоченным Правительством Российской Федерации федеральным органом исполнительной власти при установлении соответствующей приаэродромной территории (ст. 47 Воздушного кодекса Российской Федерации от 19.03.1997 N 60-ФЗ), вид/наименование: Приаэродромная территория аэропорта Сыктывкар. Третья подзона., тип: Приаэродромная территория, решения:</p> <ol style="list-style-type: none"> 1. дата решения: 17.04.2023, номер решения: 233-П, наименование ОГВ/ОМСУ: Федеральное агентство воздушного транспорта (Росавиация) 2. дата решения: 19.01.2021, номер решения: 13-П, наименование ОГВ/ОМСУ: Федеральное агентство воздушного транспорта (Росавиация) 3. дата решения: 19.03.1997, номер решения: 60-ФЗ, наименование ОГВ/ОМСУ: Президент Российской Федерации 	
Сведения о том, что земельный участок расположен в границах особой экономической зоны, территории опережающего развития, зоны территориального развития в Российской Федерации, игорной зоны:		данные отсутствуют	
Сведения о том, что земельный участок расположен в границах особо охраняемой природной территории, Байкальской природной территории и ее экологических зон, лесопарковом зеленом поясе, охотничьего угодья, лесничества:		данные отсутствуют	

полное наименование должности		ДОКУМЕНТ ПОДПИСАН ЭЛЕКТРОННОЙ ПОДПИСЬЮ	инициалы, фамилия
	Сертификат: 0091AAF5A599507BC7E6D39D2DFA052F9A		
	Владелец: ФЕДЕРАЛЬНАЯ СЛУЖБА ГОСУДАРСТВЕННОЙ		
	РЕГИСТРАЦИИ, КАДАСТРА И КАРТОГРАФИИ		
	Действителен: с 16.09.2025 по 10.12.2026		

Земельный участок			
вид объекта недвижимости			
Лист № 3 раздела 1	Всего листов раздела 1: 5	Всего разделов: 8	Всего листов выписки: 23
23.12.2025г. № КУВИ-001/2025-231564941			
Кадастровый номер:		11:05:0105025:67	
Сведения о расположении земельного участка и (или) расположенного на нем объекта недвижимости в границах территории, в отношении которой принято решение о резервировании земель для государственных или муниципальных нужд:	данные отсутствуют		
Сведения о результатах проведения государственного земельного надзора:	данные отсутствуют		
Сведения о расположении земельного участка в границах территории, в отношении которой утвержден проект межевания территории:	данные отсутствуют		
Условный номер земельного участка:	данные отсутствуют		
Сведения о принятии акта и (или) заключении договора, предусматривающих предоставление в соответствии с земельным законодательством исполнительным органом государственным органом власти или органом местного самоуправления, находящегося в государственной или муниципальной собственности земельного участка для строительства наемного дома социального использования или наемного дома коммерческого использования:	данные отсутствуют		
Сведения о том, что земельный участок или земельные участки образованы на основании решения об изъятии земельного участка и (или) расположенного на нем объекта недвижимости для государственных или муниципальных нужд:	данные отсутствуют		
Сведения о том, что земельный участок образован из земель или земельного участка, государственная собственность на которые не разграничена:	данные отсутствуют		
Сведения о наличии земельного спора о местоположении границ земельных участков:	данные отсутствуют		
Статус записи об объекте недвижимости:	Сведения об объекте недвижимости имеют статус "актуальные, ранее учтенные"		
Особые отметки:	Сведения об ограничениях права на объект недвижимости, обременениях данного объекта, не зарегистрированных в реестре прав, ограничений прав и обременений недвижимого имущества: вид ограничения (обременения): ограничения прав на земельный участок, предусмотренные статьей 56 Земельного кодекса Российской Федерации; срок действия: с 28.05.2015; реквизиты документа-основания: карта (план) от 17.11.2014 № 1-о/916 выдан: ООО ПИР "ДАФ и К". вид		



ДОКУМЕНТ ПОДПИСАН
ЭЛЕКТРОННОЙ ПОДПИСЬЮ

Сертификат: 0091AAF5A599507BC7E6D39D2DFA052F9A

Владелец: ФЕДЕРАЛЬНАЯ СЛУЖБА ГОСУДАРСТВЕННОЙ
РЕГИСТРАЦИИ, КАДАСТРА И КАРТОГРАФИИ
Действителен: с 16.09.2025 по 10.12.2026

полное наименование должности

инициалы, фамилия

Земельный участок			
вид объекта недвижимости			
Лист № 4 раздела 1	Всего листов раздела 1: 5	Всего разделов: 8	Всего листов выписки: 23

23.12.2025г. № КУВИ-001/2025-231564941

Кадастровый номер:

11:05:0105025:67

ограничения (обременения): ограничения прав на земельный участок, предусмотренные статьей 56 Земельного кодекса Российской Федерации; срок действия: с 09.09.2019; реквизиты документа-основания: о порядке установления охранных зон объектов электросетевого хозяйства и особых условий использования земельных участков, расположенных в границах таких зон от 24.02.2009 № 160 выдан: Правительство Российской Федерации; решение о согласовании границ охранной зоны объекта электросетевого хозяйства от 20.06.2019 № 216 выдан: Печорское управление федеральной службы по экологическому, технологическому и атомному надзору. вид ограничения (обременения): ограничения прав на земельный участок, предусмотренные статьей 56 Земельного кодекса Российской Федерации; срок действия: с 19.01.2022; реквизиты документа-основания: приказ "О Типовых правилах охраны коммунальных тепловых сетей" от 17.08.1992 № 197 выдан: Министерство Архитектуры, строительства и жилищно-коммунального хозяйства Российской Федерации; распоряжение "Об утверждении Правил охраны коммунальных тепловых сетей" от 22.11.2021 № 855-р выдан: Совет Министров Республики Коми. вид ограничения (обременения): ограничения прав на земельный участок, предусмотренные статьей 56 Земельного кодекса Российской Федерации; срок действия: с 26.01.2022; реквизиты документа-основания: приказ "Об установлении приаэродромной территории аэродрома Сыктывкар" от 19.01.2021 № 13-П выдан: Федеральное агентство воздушного транспорта (Росавиация); Воздушный кодекс Российской Федерации от 19.03.1997 № 60-ФЗ выдан: Президент Российской Федерации. вид ограничения (обременения): ограничения прав на земельный участок, предусмотренные статьей 56 Земельного кодекса Российской Федерации; срок действия: с 20.06.2022; реквизиты документа-основания: приказ "Об установлении приаэродромной территории аэродрома Сыктывкар от 19.01.2021 № 13-П выдан: Федеральное агентство воздушного транспорта (Росавиация); воздушный кодекс Российской Федерации от 19.03.1997 № 60-ФЗ выдан: Президент Российской Федерации. вид ограничения (обременения): ограничения прав на земельный участок, предусмотренные статьей 56 Земельного кодекса Российской Федерации; срок действия: с 07.09.2022; реквизиты документа-основания: приказ "Об установлении приаэродромной территории аэродрома Сыктывкар от 19.01.2021 № 13-П выдан: Федеральное агентство воздушного транспорта (Росавиация); воздушный кодекс Российской Федерации от 19.03.1997 № 60-ФЗ выдан: Президент Российской Федерации. вид ограничения (обременения): ограничения прав на земельный участок, предусмотренные статьей 56 Земельного кодекса Российской Федерации; срок действия: с 15.05.2023; реквизиты документа-основания: постановление "Об установлении публичного сервитута" от 27.03.2023 № 3/1024 выдан:



ДОКУМЕНТ ПОДПИСАН
ЭЛЕКТРОННОЙ ПОДПИСЬЮ


Сертификат: 0091AA5A599507BC7E6D39D2DFA052F9A

Владелец: ФЕДЕРАЛЬНАЯ СЛУЖБА ГОСУДАРСТВЕННОЙ
РЕГИСТРАЦИИ, КАДАСТРА И КАРТОГРАФИИ
Действителен: с 16.09.2025 по 10.12.2026

полное наименование должности


инициалы, фамилия

Земельный участок			
вид объекта недвижимости			
Лист № 5 раздела 1	Всего листов раздела 1: 5	Всего разделов: 8	Всего листов выписки: 23
23.12.2025г. № КУВИ-001/2025-231564941			
Кадастровый номер:		11:05:0105025:67	
		<p>Администрация муниципального образования городского округа "Сыктывкар". вид ограничения (обременения): ограничения прав на земельный участок, предусмотренные статьей 56 Земельного кодекса Российской Федерации; срок действия: с 05.01.2024; реквизиты документа-основания: приказ "Об установлении приаэродромной территории аэродрома Сыктывкар" от 19.01.2021 № 13-П выдан: Федеральное агентство воздушного транспорта (Росавиация); воздушный кодекс Российской Федерации от 19.03.1997 № 60-ФЗ выдан: Президент Российской Федерации. вид ограничения (обременения): ограничения прав на земельный участок, предусмотренные статьей 56 Земельного кодекса Российской Федерации; срок действия: с 16.04.2024; реквизиты документа-основания: приказ "Об установлении приаэродромной территории аэродрома Сыктывкар от 19.01.2021 № 13-П выдан: Федеральное агентство воздушного транспорта (Росавиация); воздушный кодекс Российской Федерации от 19.03.1997 № 60-ФЗ выдан: Президент Российской Федерации. вид ограничения (обременения): ограничения прав на земельный участок, предусмотренные статьей 56 Земельного кодекса Российской Федерации; срок действия: с 19.11.2024; реквизиты документа-основания: приказ «О типовых правилах охраны коммунальных тепловых сетей» от 17.08.1992 № 197 выдан: Министерство архитектуры, строительства и жилищно-коммунального хозяйства Российской Федерации; распоряжение «Об утверждении правил охраны коммунальных тепловых сетей» от 11.12.1992 № 855-р выдан: Совет Министров Республики Коми.</p>	
Получатель выписки:		Администрация города Сыктывкар	


полное наименование должности	 <p>ДОКУМЕНТ ПОДПИСАН ЭЛЕКТРОННОЙ ПОДПИСЬЮ</p> <p>Сертификат: 0091AAF5A599507BC7E6D39D2DFA052F9A</p> <p>Владелец: ФЕДЕРАЛЬНАЯ СЛУЖБА ГОСУДАРСТВЕННОЙ РЕГИСТРАЦИИ, КАДАСТРА И КАРТОГРАФИИ</p> <p>Действителен: с 16.09.2025 по 10.12.2026</p>		инициалы, фамилия

Выписка из Единого государственного реестра недвижимости об объекте недвижимости
Сведения о зарегистрированных правах

Земельный участок			
вид объекта недвижимости			
Лист № 1 раздела 2		Всего листов раздела 2: 2	Всего разделов: 8
Всего листов выписки: 23			
23.12.2025г. № КУВИ-001/2025-231564941			
Кадастровый номер:		11:05:0105025:67	
1	Правообладатель (правообладатели):	1.1	Общество с ограниченной ответственностью Полярно-Уральское производственное геологическое объединение "Полярноуралгеология", ИНН: 7842531990, ОГРН: 1147847412888
	Сведения о возможности предоставления третьим лицам персональных данных физического лица:	1.1.1	данные отсутствуют
2	Вид, номер, дата и время государственной регистрации права:	2.1	Собственность 11-11/001-11/001/007/2015-87/2 06.03.2015 16:13:08
3	Сведения об осуществлении государственной регистрации сделки, права без необходимого в силу закона согласия третьего лица, органа:	3.1	данные отсутствуют
4	Ограничение прав и обременение объекта недвижимости:	не зарегистрировано	
5	Договоры участия в долевом строительстве:	не зарегистрировано	
6	Заявленные в судебном порядке права требования:	данные отсутствуют	
7	Сведения о возможности предоставления третьим лицам персональных данных физического лица	данные отсутствуют	
8	Сведения о возражении в отношении зарегистрированного права:	данные отсутствуют	
9	Сведения о наличии решения об изъятии объекта недвижимости для государственных и муниципальных нужд:	данные отсутствуют	
10	Сведения о невозможности государственной регистрации без личного участия правообладателя или его законного представителя:	данные отсутствуют	
11	Правопритязания и сведения о наличии поступивших, но не рассмотренных заявлений о проведении государственной регистрации права (перехода, прекращения права), ограничения права или обременения объекта недвижимости, сделки в отношении объекта недвижимости:	отсутствуют	

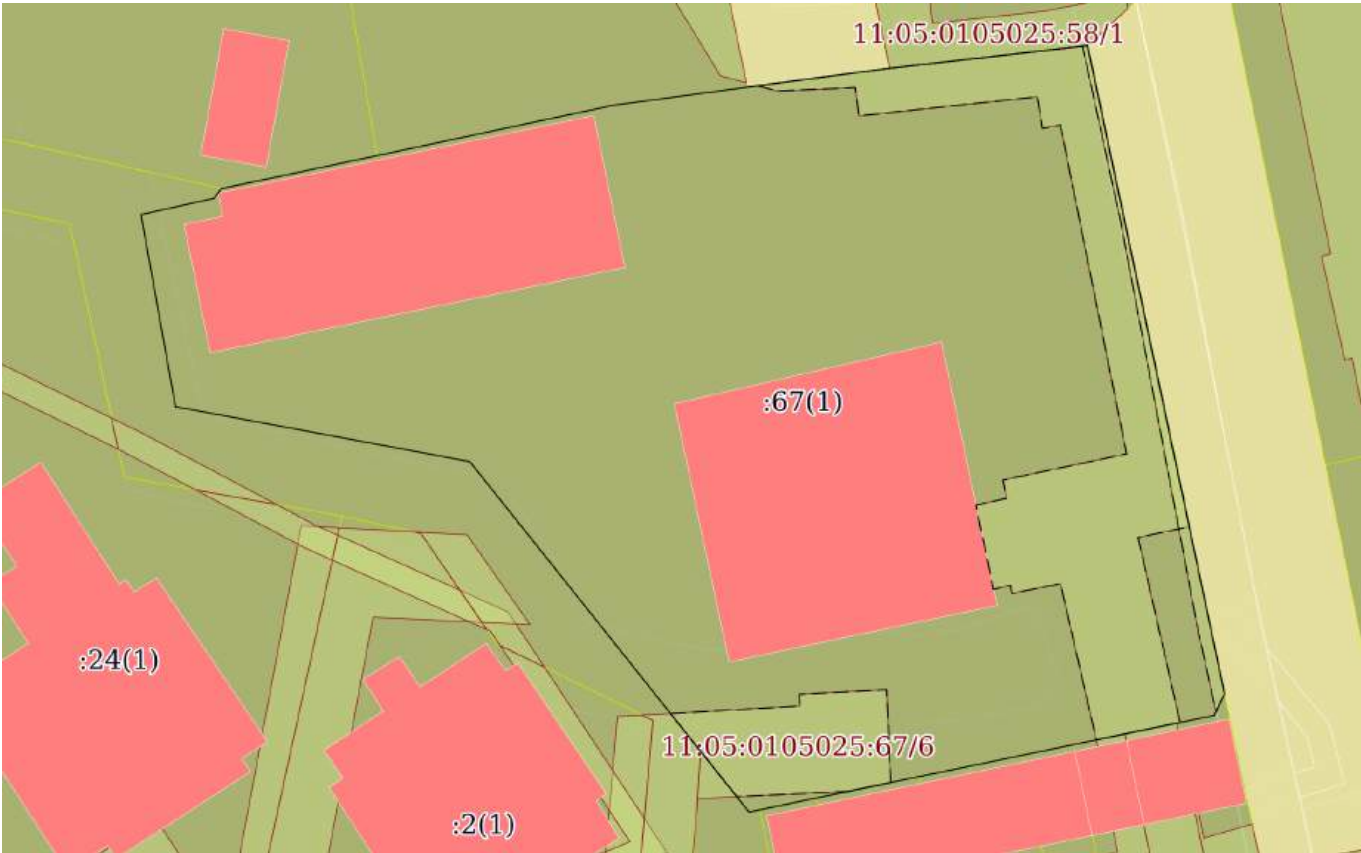
полное наименование должности	 ДОКУМЕНТ ПОДПИСАН ЭЛЕКТРОННОЙ ПОДПИСЬЮ Сертификат: 0091AAF5A599507BC7E6D39D2DFA052F9A Владелец: ФЕДЕРАЛЬНАЯ СЛУЖБА ГОСУДАРСТВЕННОЙ РЕГИСТРАЦИИ, КАДАСТРА И КАРТОГРАФИИ Действителен: с 16.09.2025 по 10.12.2026	инициалы, фамилия


Земельный участок			
вид объекта недвижимости			
Лист № 2 раздела 2	Всего листов раздела 2: 2	Всего разделов: 8	Всего листов выписки: 23
23.12.2025г. № КУВИ-001/2025-231564941			
Кадастровый номер:		11:05:0105025:67	
11	Сведения о невозможности государственной регистрации перехода, прекращения, ограничения права на земельный участок из земель сельскохозяйственного назначения:	данные отсутствуют	

полное наименование должности	 ДОКУМЕНТ ПОДПИСАН ЭЛЕКТРОННОЙ ПОДПИСЬЮ Сертификат: 0091AAF5A599507BC7E6D39D2DFA052F9A Владелец: ФЕДЕРАЛЬНАЯ СЛУЖБА ГОСУДАРСТВЕННОЙ РЕГИСТРАЦИИ, КАДАСТРА И КАРТОГРАФИИ Действителен: с 16.09.2025 по 10.12.2026	инициалы, фамилия

Выписка из Единого государственного реестра недвижимости об объекте недвижимости
Описание местоположения земельного участка

Земельный участок			
вид объекта недвижимости			
Лист № 1 раздела 3	Всего листов раздела 3: 1	Всего разделов: 8	Всего листов выписки: 23
23.12.2025г. № КУВИ-001/2025-231564941			
Кадастровый номер:		11:05:0105025:67	


План (чертеж, схема) земельного участка			
			
Масштаб 1:600	Условные обозначения:		

		ДОКУМЕНТ ПОДПИСАН ЭЛЕКТРОННОЙ ПОДПИСЬЮ	
полное наименование должности		Сертификат: 0091AAF5A599507BC7E6D39D2DFA052F9A Владелец: ФЕДЕРАЛЬНАЯ СЛУЖБА ГОСУДАРСТВЕННОЙ РЕГИСТРАЦИИ, КАДАСТРА И КАРТОГРАФИИ Действителен: с 16.09.2025 по 10.12.2026	инициалы, фамилия

Выписка из Единого государственного реестра недвижимости об объекте недвижимости
Описание местоположения земельного участка

Земельный участок			
вид объекта недвижимости			
Лист № 1 раздела 3.1		Всего листов раздела 3.1: 2	Всего разделов: 8
Всего листов выписки: 23			
23.12.2025г. № КУВИ-001/2025-231564941			
Кадастровый номер:		11:05:0105025:67	

Описание местоположения границ земельного участка							
№ п/п	Номер точки		Дирекционный угол	Горизонтальное проложение, м	Описание закрепления на местности	Кадастровые номера смежных участков	Сведения об адресах правообладателей смежных земельных участков
	начальн ая	конечн ая					
1	2	3	4	5	6	7	8
1	1.1.1	1.1.2	78°5.1´	4.46	данные отсутствуют	11:05:0105025:144(1)	адрес отсутствует
2	1.1.2	1.1.3	78°0.1´	8.32	данные отсутствуют	11:05:0105025:144(1)	адрес отсутствует
3	1.1.3	1.1.4	77°58.6´	19.54	данные отсутствуют	11:05:0105025:4677(1)	данные отсутствуют
4	1.1.4	1.1.5	82°20.1´	10.8	данные отсутствуют	11:05:0105025:4677(1)	данные отсутствуют
5	1.1.5	1.1.6	82°21.4´	6.16	данные отсутствуют	данные отсутствуют	данные отсутствуют
6	1.1.6	1.1.7	82°30.2´	5.37	данные отсутствуют	данные отсутствуют	данные отсутствуют
7	1.1.7	1.1.8	83°28.7´	16.02	данные отсутствуют	11:05:0105025:58(1)	данные отсутствуют
8	1.1.8	1.1.9	168°4.1´	53.3	данные отсутствуют	данные отсутствуют	данные отсутствуют
9	1.1.9	1.1.10	205°53.9´	1.92	данные отсутствуют	11:05:0105025:4624(1)	данные отсутствуют
10	1.1.10	1.1.11	258°17.5´	3.1	данные отсутствуют	11:05:0105025:4624(1)	данные отсутствуют
11	1.1.11	1.1.12	258°15.9´	4.23	данные отсутствуют	11:05:0105025:4623(1)	данные отсутствуют
12	1.1.12	1.1.13	258°14.2´	4.22	данные отсутствуют	11:05:0105025:4622(1)	адрес отсутствует
13	1.1.13	1.1.14	258°14.2´	4.22	данные отсутствуют	11:05:0105025:4621	данные отсутствуют
14	1.1.14	1.1.15	258°14.2´	4.22	данные отсутствуют	11:05:0105025:4620	данные отсутствуют
15	1.1.15	1.1.16	258°22.2´	4.22	данные отсутствуют	11:05:0105025:4619	данные отсутствуют
16	1.1.16	1.1.17	258°14.2´	4.22	данные отсутствуют	11:05:0105025:4618	данные отсутствуют
17	1.1.17	1.1.18	258°14.2´	4.22	данные отсутствуют	11:05:0105025:4617	данные отсутствуют
18	1.1.18	1.1.19	258°10.9´	4.64	данные отсутствуют	11:05:0105025:4616	данные отсутствуют
19	1.1.19	1.1.20	258°48.7´	0.93	данные отсутствуют	11:05:0105025:53(1)	данные отсутствуют
20	1.1.20	1.1.21	321°26.5´	6.24	данные отсутствуют	11:05:0105025:53(1)	данные отсутствуют
21	1.1.21	1.1.22	321°30.2´	8.18	данные отсутствуют	11:05:0105025:25(1)	данные отсутствуют
22	1.1.22	1.1.23	321°27.6´	21.62	данные отсутствуют	11:05:0105025:25(1)	данные отсутствуют

полное наименование должности	 ДОКУМЕНТ ПОДПИСАН ЭЛЕКТРОННОЙ ПОДПИСЬЮ Сертификат: 0091AA5A599507BC7E6D39D2DFA052F9A Владелец: ФЕДЕРАЛЬНАЯ СЛУЖБА ГОСУДАРСТВЕННОЙ РЕГИСТРАЦИИ, КАДАСТРА И КАРТОГРАФИИ Действителен: с 16.09.2025 по 10.12.2026	инициалы, фамилия

Земельный участок							
вид объекта недвижимости							
Лист № 2 раздела 3.1			Всего листов раздела 3.1: 2		Всего разделов: 8		Всего листов выписки: 23
23.12.2025г. № КУВИ-001/2025-231564941							
Кадастровый номер:				11:05:0105025:67			
1	2	3	4	5	6	7	8
23	1.1.23	1.1.24	280°34.6`	24.08	данные отсутствуют	11:05:0105025:25(1)	данные отсутствуют
24	1.1.24	1.1.25	349°50.2`	15.7	данные отсутствуют	11:05:0105025:25(1)	данные отсутствуют
25	1.1.25	1.1.26	77°28.3`	5.99	данные отсутствуют	11:05:0105025:25(1)	данные отсутствуют
26	1.1.26	1.1.1	37°40.4`	1	данные отсутствуют	11:05:0105025:25(1)	данные отсутствуют

	 ДОКУМЕНТ ПОДПИСАН ЭЛЕКТРОННОЙ ПОДПИСЬЮ Сертификат: 0091AAF5A599507BC7E6D39D2DFA052F9A Владелец: ФЕДЕРАЛЬНАЯ СЛУЖБА ГОСУДАРСТВЕННОЙ РЕГИСТРАЦИИ, КАДАСТРА И КАРТОГРАФИИ Действителен: с 16.09.2025 по 10.12.2026	
полное наименование должности		инициалы, фамилия

Выписка из Единого государственного реестра недвижимости об объекте недвижимости
Описание местоположения земельного участка

Земельный участок			
вид объекта недвижимости			
Лист № 1 раздела 3.2	Всего листов раздела 3.2: 2	Всего разделов: 8	Всего листов выписки: 23
23.12.2025г. № КУВИ-001/2025-231564941			
Кадастровый номер:		11:05:0105025:67	

Сведения о характерных точках границы земельного участка				
Система координат МСК-11 (4 зона)				
Номер точки	Координаты, м		Описание закрепления на местности	Средняя квадратичная погрешность определения координат характерных точек границ земельного участка, м
	X	Y		
1	2	3	4	5
1	627157.07	4442369.23	-	0.1
2	627157.99	4442373.59	-	0.1
3	627159.72	4442381.73	-	0.1
4	627163.79	4442400.84	-	0.1
5	627165.23	4442411.54	-	0.1
6	627166.05	4442417.65	-	0.1
7	627166.75	4442422.97	-	0.1
8	627168.57	4442438.89	-	0.1
9	627116.42	4442449.91	-	0.1
10	627114.69	4442449.07	-	0.1
11	627114.06	4442446.03	-	0.1
12	627113.2	4442441.89	-	0.1
13	627112.34	4442437.76	-	0.1
14	627111.48	4442433.63	-	0.1
15	627110.62	4442429.5	-	0.1
16	627109.77	4442425.37	-	0.1
17	627108.91	4442421.24	-	0.1
18	627108.05	4442417.11	-	0.1
19	627107.1	4442412.57	-	0.1
20	627106.92	4442411.66	-	0.1
21	627111.8	4442407.77	-	0.1
22	627118.2	4442402.68	-	0.1

полное наименование должности	<div><div>ДОКУМЕНТ ПОДПИСАН ЭЛЕКТРОННОЙ ПОДПИСЬЮ</div><div>Сертификат: 0091AAF5A599507BC7E6D39D2DFA052F9A</div><div>Владелец: ФЕДЕРАЛЬНАЯ СЛУЖБА ГОСУДАРСТВЕННОЙ РЕГИСТРАЦИИ, КАДАСТРА И КАРТОГРАФИИ</div><div>Действителен: с 16.09.2025 по 10.12.2026</div></div>	инициалы, фамилия

Земельный участок				
вид объекта недвижимости				
Лист № 2 раздела 3.2		Всего листов раздела 3.2: 2		Всего разделов: 8
Всего листов выписки: 23				
23.12.2025г. № КУВИ-001/2025-231564941				
Кадастровый номер:			11:05:0105025:67	
1	2	3	4	5
23	627135.11	4442389.21	-	0.1
24	627139.53	4442365.54	-	0.1
25	627154.98	4442362.77	-	0.1
26	627156.28	4442368.62	-	0.1
1	627157.07	4442369.23	-	0.1



ДОКУМЕНТ ПОДПИСАН
ЭЛЕКТРОННОЙ ПОДПИСЬЮ

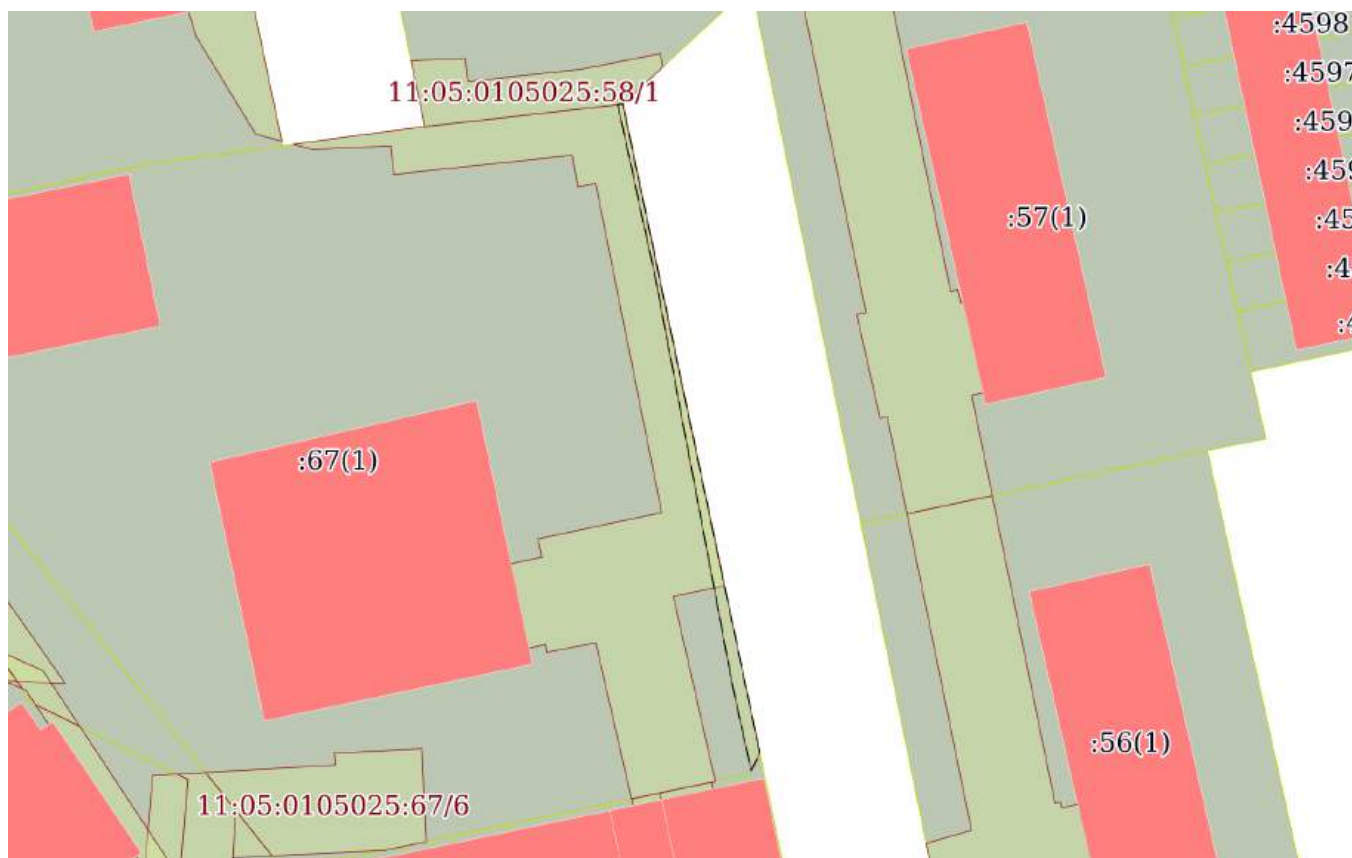
Сертификат: 0091AAF5A599507BC7E6D39D2DFA052F9A

Владелец: ФЕДЕРАЛЬНАЯ СЛУЖБА ГОСУДАРСТВЕННОЙ
РЕГИСТРАЦИИ, КАДАСТРА И КАРТОГРАФИИ
Действителен: с 16.09.2025 по 10.12.2026

полное наименование должности

инициалы, фамилия

План (чертеж, схема) части земельного участка	Учетный номер части: 11:05:0105025:67/2
---	---

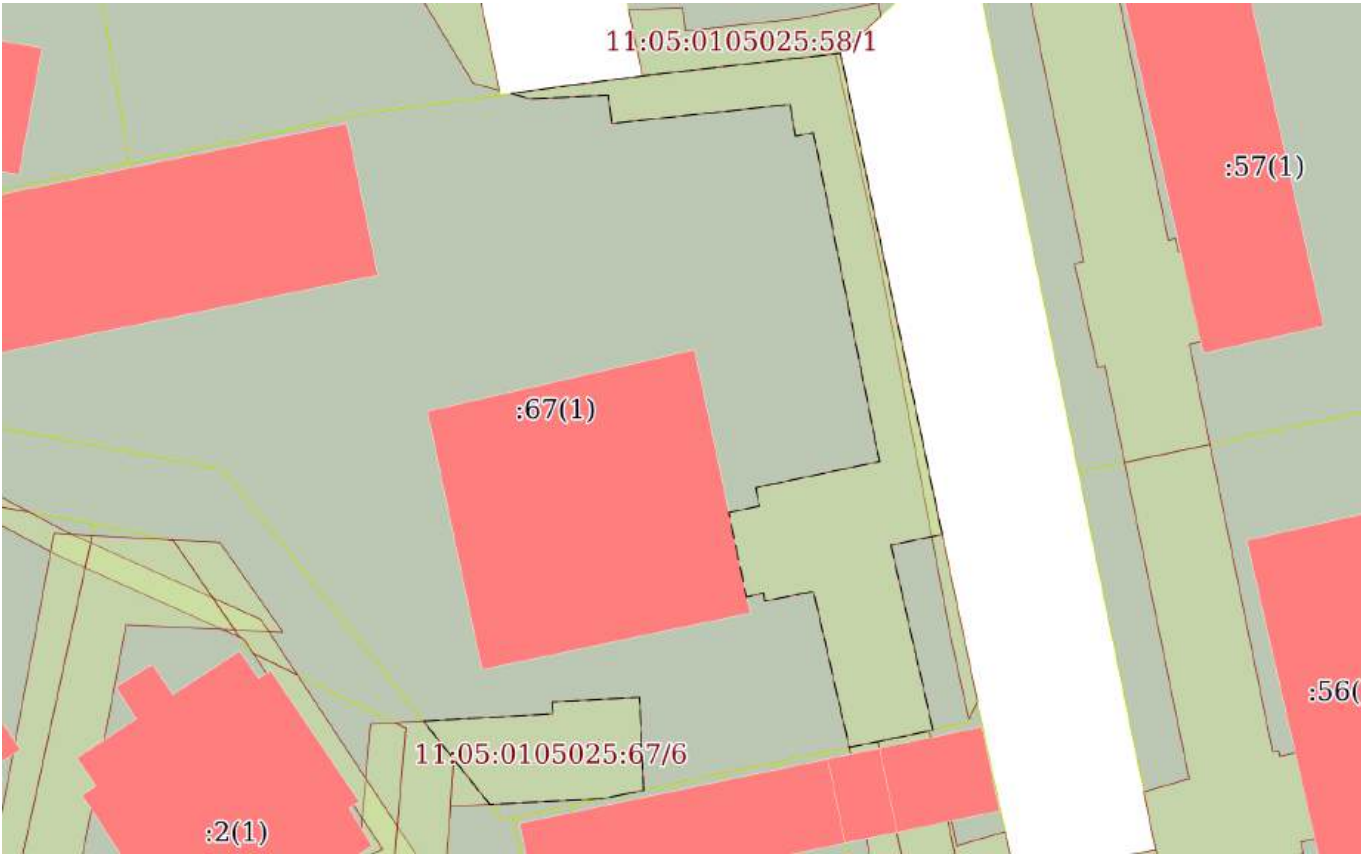


Условные обозначения:



Владелец: ФЕДЕРАЛЬНАЯ СЛУЖБА ГОСУДАРСТВЕННОЙ
РЕГИСТРАЦИИ, КАДАСТРА И КАРТОГРАФИИ
Действителен: с 16.09.2025 по 10.12.2026

инициалы, фамилия

Земельный участок			
вид объекта недвижимости			
Лист № 2 раздела 4	Всего листов раздела 4: 2	Всего разделов: 8	Всего листов выписки: 23
23.12.2025г. № КУВИ-001/2025-231564941			
Кадастровый номер:		11:05:0105025:67	
План (чертеж, схема) части земельного участка		Учетный номер части: 11:05:0105025:67/6	
			
Масштаб 1:600		Условные обозначения:	

полное наименование должности	 ДОКУМЕНТ ПОДПИСАН ЭЛЕКТРОННОЙ ПОДПИСЬЮ Сертификат: 0091AAF5A599507BC7E6D39D2DFA052F9A Владелец: ФЕДЕРАЛЬНАЯ СЛУЖБА ГОСУДАРСТВЕННОЙ РЕГИСТРАЦИИ, КАДАСТРА И КАРТОГРАФИИ Действителен: с 16.09.2025 по 10.12.2026	инициалы, фамилия

Выписка из Единого государственного реестра недвижимости об объекте недвижимости
Сведения о частях земельного участка

Земельный участок			
вид объекта недвижимости			
Лист № 1 раздела 4.1	Всего листов раздела 4.1: 6	Всего разделов: 8	Всего листов выписки: 23
23.12.2025г. № КУВИ-001/2025-231564941			
Кадастровый номер:		11:05:0105025:67	
Учетный номер части	Площадь, м2	Содержание ограничения в использовании или ограничения права на объект недвижимости или обременения объекта недвижимости	
1	2	3	
11:05:0105025:67/2	34	вид ограничения (обременения): ограничения прав на земельный участок, предусмотренные статьей 56 Земельного кодекса Российской Федерации; Срок действия: не установлен; реквизиты документа-основания: карта (план) от 17.11.2014 № 1-о/916 выдан: ООО ПИР "ДАФ и К"; Содержание ограничения (обременения): Постановление Правительства РФ от 24.02.2009 г. № 160 "О порядке установления охранных зон объектов электросетевого хозяйства и особых условий использования земельных участков, расположенных в границах таких зон"; Реестровый номер границы: 11.05.2.610	
11:05:0105025:67/6	518	вид ограничения (обременения): ограничения прав на земельный участок, предусмотренные статьей 56 Земельного кодекса Российской Федерации; Срок действия: не установлен; реквизиты документа-основания: приказ «О типовых правилах охраны коммунальных тепловых сетей» от 17.08.1992 № 197 выдан: Министерство архитектуры, строительства и жилищно-коммунального хозяйства Российской Федерации; распоряжение «Об утверждении правил охраны коммунальных тепловых сетей» от 11.12.1992 № 855-р выдан: Совет Министров Республики Коми; Содержание ограничения (обременения): Согласно пп. 5, 6 Типовых правил охраны коммунальных тепловых сетей Приказа Министерства архитектуры, строительства и жилищно-коммунального хозяйства РФ № 197 от 17.08.1992 г. в пределах охранных зон тепловых сетей не допускается производить действия, которые могут повлечь нарушения в нормальной работе тепловых сетей, их повреждение, несчастные случаи или препятствующие ремонту: размещать автозаправочные станции, хранилища горюче – смазочных материалов, складировать агрессивные химические материалы; загромождать подходы и подъезды к объектам и сооружениям тепловых сетей, складировать тяжелые и громоздкие материалы, возводить временные строения и заборы; устраивать спортивные и игровые площадки, неорганизованные рынки, остановочные пункты общественного транспорта, стоянки всех видов машин и механизмов, гаражи, огороды и т.п.; устраивать всякого рода свалки, разжигать костры, сжигать бытовой мусор или промышленные отходы; производить работы ударными механизмами, производить сброс и слив едких и коррозионно - активных веществ и горюче – смазочных материалов; проникать в помещения павильонов, центральных и индивидуальных тепловых пунктов посторонним лицам; открывать, снимать, засыпать люки камер тепловых сетей; сбрасывать в камеры мусор, отходы, снег и т.д.; снимать покровный металлический слой тепловой изоляции; разрушать тепловую изоляцию; ходить по трубопроводам надземной прокладки (переход через трубы разрешается только по специальным переходным мостикам);	

Земельный участок			
вид объекта недвижимости			
Лист № 2 раздела 4.1	Всего листов раздела 4.1: 6	Всего разделов: 8	Всего листов выписки: 23

23.12.2025г. № КУВИ-001/2025-231564941

Кадастровый номер:

11:05:0105025:67

		занимать подвалы зданий, особенно имеющих опасность затопления, в которых проложены тепловые сети или оборудованы тепловые вводы под мастерские, склады, для иных целей; тепловые вводы в здания должны быть загерметизированы. В пределах территории охранных зон тепловых сетей без письменного согласия предприятий и организаций, в ведении которых находятся эти сети, запрещается: производить строительство, капитальный ремонт, реконструкцию или снос любых зданий и сооружений; производить земляные работы, планировку грунта, посадку деревьев и кустарников, устраивать монументальные клумбы; производить погрузочно - разгрузочные работы, а также работы, связанные с разбиванием грунта и дорожных покрытий; сооружать проезды и переходы через трубопроводы тепловых сетей.; Реестровый номер границы: 11:05-6.7797; Вид объекта реестра границ: Зона с особыми условиями использования территории; Вид зоны по документу: Охранная зона участков тепловых сетей "ЦВК-2 квартальные тепловые сети"; Тип зоны: Охранная зона тепловых сетей; Номер: -
3	данные отсутствуют	вид ограничения (обременения): ограничения прав на земельный участок, предусмотренные статьей 56 Земельного кодекса Российской Федерации; Срок действия: не установлен; реквизиты документа-основания: о порядке установления охранных зон объектов электросетевого хозяйства и особых условий использования земельных участков, расположенных в границах таких зон от 24.02.2009 № 160 выдан: Правительство Российской Федерации; решение о согласовании границ охранной зоны объекта электросетевого хозяйства от 20.06.2019 № 216 выдан: Печорское управление федеральной службы по экологическому, технологическому и атомному надзору; Содержание ограничения (обременения): Постановление Правительства Российской Федерации от 24.02.2009 № 160 "О порядке установления охранных зон объектов электросетевого хозяйства и особых условий использования земельных участков, расположенных в границах таких зон". Содержание ограничений: 8) запрещается осуществлять любые действия, которые могут нарушить безопасную работу объектов электросетевого хозяйства, привести к их повреждению или уничтожению, и (или) повлечь причинение вреда жизни, здоровью граждан и имуществу физических или юридических лиц, а также повлечь нанесение экологического ущерба и возникновение пожаров, в том числе: набрасывать на провода и опоры воздушных линий электропередачи посторонние предметы, подниматься на опоры воздушных линий электропередачи; размещать любые объекты и предметы (материалы) в пределах проходов и подъездов для доступа к объектам электросетевого хозяйства, а также проводить любые работы и возводить сооружения, которые могут препятствовать доступу к объектам электросетевого хозяйства, без создания необходимых для такого доступа проходов и подъездов; находиться в пределах огороженной территории и помещениях распределительных устройств и подстанций, открывать двери и люки распределительных устройств и подстанций, производить переключения и подключения в электрических сетях, разводить огонь в пределах охранных зон вводных и распределительных устройств, подстанций, воздушных линий электропередачи, а также в охранных зонах кабельных линий электропередачи; размещать свалки; производить работы ударными механизмами, сбрасывать тяжести массой свыше 5 тонн, производить сброс и слив едких и коррозионных веществ и горюче-смазочных материалов (в охранных зонах подземных кабельных линий электропередачи); 10) В пределах охранных зон без письменного



ДОКУМЕНТ ПОДПИСАН
ЭЛЕКТРОННОЙ ПОДПИСЬЮ

Сертификат: 0091AAF5A599507BC7E6D39D2DFA052F9A

Владелец: ФЕДЕРАЛЬНАЯ СЛУЖБА ГОСУДАРСТВЕННОЙ
РЕГИСТРАЦИИ, КАДАСТРА И КАРТОГРАФИИ
Действителен: с 16.09.2025 по 10.12.2026

полное наименование должности

инициалы, фамилия

Земельный участок			
вид объекта недвижимости			
Лист № 3 раздела 4.1	Всего листов раздела 4.1: 6	Всего разделов: 8	Всего листов выписки: 23

23.12.2025г. № КУВИ-001/2025-231564941

Кадастровый номер:

11:05:0105025:67

		<p>решения о согласовании сетевых организаций юридическим и физическим лицам запрещаются: строительство, капитальный ремонт, реконструкция или снос зданий и сооружений; горные, взрывные, мелиоративные работы, в том числе связанные с временным затоплением земель; посадка и вырубка деревьев и кустарников; дноуглубительные, землечерпальные и погрузочно-разгрузочные работы, добыча рыбы, других водных животных и растений придонными орудиями лова, устройство водопоев, колка и заготовка льда (в охранных зонах подводных кабельных линий электропередачи);проход судов, у которых расстояние по вертикали от верхнего крайнего габарита с грузом или без груза до нижней точки провеса проводов переходов воздушных линий электропередачи через водоемы менее минимально допустимого расстояния, в том числе с учетом максимального уровня подъема воды при паводке; проезд машин и механизмов, имеющих общую высоту с грузом или без груза от поверхности дороги более 4,5 метра (в охранных зонах воздушных линий электропередачи);земляные работы на глубине более 0,3 метра (на вспахиваемых землях на глубине более 0,45 метра), а также планировка грунта (в охранных зонах подземных кабельных линий электропередачи);полив сельскохозяйственных культур в случае, если высота струи воды может составить свыше 3 метров (в охранных зонах воздушных линий электропередачи); полевые сельскохозяйственные работы с применением сельскохозяйственных машин и оборудования высотой более 4 метров (в охранных зонах воздушных линий электропередачи) или полевые сельскохозяйственные работы, связанные с вспашкой земли (в охранных зонах кабельных линий электропередачи); Реестровый номер границы: 11:05-6.2052; Вид зоны по документу: Охранная зона объекта «ВЛ-0,4 кВ ТП №24 г. Сыктывкар»; Тип зоны: Охранная зона инженерных коммуникаций; Номер: -</p>
4	данные отсутствуют	<p>вид ограничения (обременения): ограничения прав на земельный участок, предусмотренные статьей 56 Земельного кодекса Российской Федерации; Срок действия: не установлен; реквизиты документа-основания: приказ "О Типовых правилах охраны коммунальных тепловых сетей" от 17.08.1992 № 197 выдан: Министерство Архитектуры, строительства и жилищно-коммунального хозяйства Российской Федерации; распоряжение "Об утверждении Правил охраны коммунальных тепловых сетей" от 22.11.2021 № 855-р выдан: Совет Министров Республики Коми; Содержание ограничения (обременения): При установлении охранной зоны предусматриваются определенные ограничения в использовании территории, которые регламентируются Приказом Министерства Архитектуры, строительства и жилищно-коммунального хозяйства Российской Федерации от 17.08.1992 г. № 197 "О типовых правилах охраны коммунальных тепловых сетей" и Распоряжением Совета Министров Республики Коми от 11.12.1992 N 855-р "Об утверждении Правил охраны коммунальных тепловых сетей". В пределах охранных зон тепловых сетей не допускается производить действия, которые могут повлечь нарушения в нормальной работе тепловых сетей, их повреждение, несчастные случаи, или препятствующие ремонту: размещать автозаправочные станции, хранилища горюче-смазочных материалов, складировать агрессивные химические материалы; загромождать подходы и подъезды к объектам и сооружениям тепловых сетей, складировать тяжелые и громоздкие материалы, возводить временные строения и заборы; устраивать спортивные и игровые площадки, неорганизованные рынки, остановочные пункты общественного</p>



ДОКУМЕНТ ПОДПИСАН
ЭЛЕКТРОННОЙ ПОДПИСЬЮ


Сертификат: 0091AAF5A599507BC7E6D39D2DFA052F9A

Владелец: ФЕДЕРАЛЬНАЯ СЛУЖБА ГОСУДАРСТВЕННОЙ
РЕГИСТРАЦИИ, КАДАСТРА И КАРТОГРАФИИ
Действителен: с 16.09.2025 по 10.12.2026

полное наименование должности

инициалы, фамилия

Земельный участок			
вид объекта недвижимости			
Лист № 4 раздела 4.1	Всего листов раздела 4.1: 6	Всего разделов: 8	Всего листов выписки: 23
23.12.2025г. № КУВИ-001/2025-231564941			
Кадастровый номер:		11:05:0105025:67	
		<p>транспорта, стоянки всех видов машин и механизмов, гаражи, огороды и т.п.; устраивать всякого рода свалки, разжигать костры, сжигать бытовой мусор или промышленные отходы; производить работы ударными механизмами, производить сброс и слив едких и коррозионно-активных веществ и горюче-смазочных материалов; проникать в помещения павильонов, центральных и индивидуальных тепловых пунктов посторонним лицам; открывать, снимать, засыпать люки камер тепловых сетей; сбрасывать в камеры мусор, отходы, снег и т.д.; снимать покровный металлический слой тепловой изоляции; разрушать тепловую изоляцию; ходить по трубопроводам надземной прокладки (переход через трубы разрешается только по специальным переходным мостикам); занимать подвалы зданий, особенно имеющих опасность затопления, в которых проложены тепловые сети или оборудованы тепловые вводы под мастерские, склады, для иных целей; тепловые вводы в здания должны быть загерметизированы. В пределах территории охранных зон тепловых сетей без письменного согласия предприятий и организаций, в ведении которых находятся эти сети, запрещается: производить строительство, капитальный ремонт, реконструкцию или снос любых зданий и сооружений; производить земляные работы, планировку грунта, посадку деревьев и кустарников, устраивать монументальные клумбы; производить погрузочно-разгрузочные работы, а также работы, связанные с разбиванием грунта и дорожных покрытий; сооружать переезды и переходы через трубопроводы тепловых сетей.; Реестровый номер границы: 11:05-6.3705; Вид зоны по документу: Охранная зона участков тепловых сетей "ЦВК-2 магистраль"; Тип зоны: Охранная зона тепловых сетей</p>	
5	данные отсутствуют	<p>вид ограничения (обременения): ограничения прав на земельный участок, предусмотренные статьей 56 Земельного кодекса Российской Федерации; Срок действия: не установлен; реквизиты документа-основания: постановление "Об установлении публичного сервитута" от 27.03.2023 № 3/1024 выдан: Администрация муниципального образования городского округа "Сыктывкар"; Содержание ограничения (обременения): Публичный сервитут для размещения и безопасной эксплуатации следующего объекта электросетевого хозяйства: «ВЛ - 0,4 кВ ТП № 24 г. Сыктывкар». Срок действия публичного сервитута - 49 лет. Обладатель публичного сервитута: Публичное акционерное общество "Россети Северо-Запад", ИНН 7802312751, ОГРН 1047855175785. Почтовый адрес Публичного акционерного общества "Россети Северо-Запад": 196247, г. Санкт-Петербург, площадь Конституции, д. 3, литер А, помещение 16Н, адрес электронной почты: post@mrsksevzap.ru.; Реестровый номер границы: 11:05-6.5034; Вид зоны по документу: Публичный сервитут объекта электросетевого хозяйства «ВЛ - 0,4 кВ ТП № 24 г. Сыктывкар»; Тип зоны: Зона публичного сервитута</p>	
	Весь	<p>вид ограничения (обременения): ограничения прав на земельный участок, предусмотренные статьей 56 Земельного кодекса Российской Федерации; Срок действия: не установлен; реквизиты документа-основания: приказ "Об установлении приаэродромной территории аэродрома Сыктывкар" от 19.01.2021 № 13-П выдан: Федеральное агентство воздушного транспорта (Росавиация); Воздушный кодекс Российской Федерации от 19.03.1997 № 60-ФЗ выдан: Президент Российской Федерации; Содержание ограничения (обременения): запрещается размещать объекты, создающие помехи в работе наземных объектов</p>	

полное наименование должности	 ДОКУМЕНТ ПОДПИСАН ЭЛЕКТРОННОЙ ПОДПИСЬЮ Сертификат: 0091AA5A599507BC7E6D39D2DFA052F9A Владелец: ФЕДЕРАЛЬНАЯ СЛУЖБА ГОСУДАРСТВЕННОЙ РЕГИСТРАЦИИ, КАДАСТРА И КАРТОГРАФИИ Действителен: с 16.09.2025 по 10.12.2026		инициалы, фамилия

Земельный участок			
вид объекта недвижимости			
Лист № 5 раздела 4.1	Всего листов раздела 4.1: 6	Всего разделов: 8	Всего листов выписки: 23

23.12.2025г. № КУВИ-001/2025-231564941

Кадастровый номер:

11:05:0105025:67

		средств и систем обслуживания воздушного движения, навигации, посадки и связи, предназначенных для организации воздушного движения и расположенных вне первой подзоны (ст. 47 Воздушного кодекса Российской Федерации от 19.03.1997 N 60-ФЗ); Реестровый номер границы: 11:05-6.4112; Вид зоны по документу: Приаэродромная территория аэропорта Сыктывкар. Четвертая подзона.; Тип зоны: Приаэродромная территория
	Весь	вид ограничения (обременения): ограничения прав на земельный участок, предусмотренные статьей 56 Земельного кодекса Российской Федерации; Срок действия: не установлен; реквизиты документа-основания: приказ "Об установлении приаэродромной территории аэродрома Сыктывкар от 19.01.2021 № 13-П выдан: Федеральное агентство воздушного транспорта (Росавиация); воздушный кодекс Российской Федерации от 19.03.1997 № 60-ФЗ выдан: Президент Российской Федерации; Содержание ограничения (обременения): запрещается размещать объекты, способствующие привлечению и массовому скоплению птиц (ст. 47 Воздушного кодекса Российской Федерации от 19.03.1997 N 60-ФЗ); Реестровый номер границы: 11:00-6.47; Вид зоны по документу: Приаэродромная территория аэропорта Сыктывкар. Шестая подзона.; Тип зоны: Приаэродромная территория
	Весь	вид ограничения (обременения): ограничения прав на земельный участок, предусмотренные статьей 56 Земельного кодекса Российской Федерации; Срок действия: не установлен; реквизиты документа-основания: приказ "Об установлении приаэродромной территории аэродрома Сыктывкар от 19.01.2021 № 13-П выдан: Федеральное агентство воздушного транспорта (Росавиация); воздушный кодекс Российской Федерации от 19.03.1997 № 60-ФЗ выдан: Президент Российской Федерации; Содержание ограничения (обременения): На приаэродромной территории выделяются следующие подзоны, в которых устанавливаются ограничения использования объектов недвижимости и осуществления деятельности: 1) первая подзона, в которой запрещается размещать объекты, не предназначенные для организации и обслуживания воздушного движения и воздушных перевозок, обеспечения взлета, посадки, руления и стоянки воздушных судов; 2) вторая подзона, в которой запрещается размещать объекты, не предназначенные для обслуживания пассажиров и обработки багажа, грузов и почты, обслуживания воздушных судов, хранения авиационного топлива и заправки воздушных судов, обеспечения энергоснабжения, а также объекты, не относящиеся к инфраструктуре аэропорта; 3) третья подзона, в которой запрещается размещать объекты, высота которых превышает ограничения, установленные уполномоченным Правительством Российской Федерации федеральным органом исполнительной власти при установлении соответствующей приаэродромной территории; 4) четвертая подзона, в которой запрещается размещать объекты, создающие помехи в работе наземных объектов средств и систем обслуживания воздушного движения, навигации, посадки и связи, предназначенных для организации воздушного движения и расположенных вне первой подзоны; 5) пятая подзона, в которой запрещается размещать опасные производственные объекты, функционирование которых может повлиять на безопасность полетов воздушных судов; 6) шестая подзона, в которой запрещается размещать объекты, способствующие привлечению и массовому скоплению птиц; 7) седьмая подзона, в которой в целях предотвращения негативного физического воздействия устанавливается перечень ограничений использования земельных



ДОКУМЕНТ ПОДПИСАН
ЭЛЕКТРОННОЙ ПОДПИСЬЮ


Сертификат: 0091AA5A599507BC7E6D39D2DFA052F9A

Владелец: ФЕДЕРАЛЬНАЯ СЛУЖБА ГОСУДАРСТВЕННОЙ
РЕГИСТРАЦИИ, КАДАСТРА И КАРТОГРАФИИ
Действителен: с 16.09.2025 по 10.12.2026

полное наименование должности

инициалы, фамилия

Земельный участок			
вид объекта недвижимости			
Лист № 6 раздела 4.1	Всего листов раздела 4.1: 6	Всего разделов: 8	Всего листов выписки: 23
23.12.2025г. № КУВИ-001/2025-231564941			
Кадастровый номер:		11:05:0105025:67	
		участков, определенный в соответствии с земельным законодательством с учетом положений настоящей статьи. При этом под указанным негативным физическим воздействием понимается несоответствие эквивалентного уровня звука, возникающего в связи с полетами воздушных судов, санитарно-эпидемиологическим требованиям. (ст 47 Воздушного кодекса Российской Федерации от 19.03.1997 N 60-ФЗ) (ст. 47 Воздушного кодекса Российской Федерации от 19.03.1997 N 60-ФЗ); Реестровый номер границы: 11:00-6.44; Вид зоны по документу: Приаэродромная территория аэропорта Сыктывкар; Тип зоны: Приаэродромная территория	
	Весь	вид ограничения (обременения): ограничения прав на земельный участок, предусмотренные статьей 56 Земельного кодекса Российской Федерации; Срок действия: не установлен; реквизиты документа-основания: приказ "Об установлении приаэродромной территории аэродрома Сыктывкар" от 19.01.2021 № 13-П выдан: Федеральное агентство воздушного транспорта (Росавиация); воздушный кодекс Российской Федерации от 19.03.1997 № 60-ФЗ выдан: Президент Российской Федерации; Содержание ограничения (обременения): запрещается размещать опасные производственные объекты, функционирование которых может повлиять на безопасность полетов воздушных судов (ст. 47 Воздушного кодекса Российской Федерации от 19.03.1997 N 60-ФЗ); Реестровый номер границы: 11:00-6.48; Вид объекта реестра границ: Зона с особыми условиями использования территории; Вид зоны по документу: Приаэродромная территория аэропорта Сыктывкар. Пятая подзона.; Тип зоны: Приаэродромная территория	
	Весь	вид ограничения (обременения): ограничения прав на земельный участок, предусмотренные статьей 56 Земельного кодекса Российской Федерации; Срок действия: не установлен; реквизиты документа-основания: приказ "Об установлении приаэродромной территории аэродрома Сыктывкар от 19.01.2021 № 13-П выдан: Федеральное агентство воздушного транспорта (Росавиация); воздушный кодекс Российской Федерации от 19.03.1997 № 60-ФЗ выдан: Президент Российской Федерации; Содержание ограничения (обременения): запрещается размещать объекты, высота которых превышает ограничения, установленные уполномоченным Правительством Российской Федерации федеральным органом исполнительной власти при установлении соответствующей приаэродромной территории (ст. 47 Воздушного кодекса Российской Федерации от 19.03.1997 N 60-ФЗ); Реестровый номер границы: 11:00-6.45; Вид объекта реестра границ: Зона с особыми условиями использования территории; Вид зоны по документу: Приаэродромная территория аэропорта Сыктывкар. Третья подзона.; Тип зоны: Приаэродромная территория	

полное наименование должности		 ДОКУМЕНТ ПОДПИСАН ЭЛЕКТРОННОЙ ПОДПИСЬЮ Сертификат: 0091AAF5A599507BC7E6D39D2DFA052F9A Владелец: ФЕДЕРАЛЬНАЯ СЛУЖБА ГОСУДАРСТВЕННОЙ РЕГИСТРАЦИИ, КАДАСТРА И КАРТОГРАФИИ Действителен: с 16.09.2025 по 10.12.2026	инициалы, фамилия

Выписка из Единого государственного реестра недвижимости об объекте недвижимости
Сведения о частях земельного участка

Земельный участок					
вид объекта недвижимости					
Лист № 1 раздела 4.2		Всего листов раздела 4.2: 3		Всего разделов: 8	Всего листов выписки: 23
23.12.2025г. № КУВИ-001/2025-231564941					
Кадастровый номер:			11:05:0105025:67		
Сведения о характерных точках границы части (частей) земельного участка					
Учетный номер части: 11:05:0105025:67/2					
Система координат МСК-11, зона 4					
Номер точки	Координаты, м		Описание закрепления на местности	Средняя квадратичная погрешность определения координат характерных точек границ земельного участка, м	
	X	Y			
1	2	3	4	5	
1	627168.57	4442438.89	-	0.1	
2	627168.53	4442438.49	-	-	
3	627154.63	4442441.51	-	0.1	
4	627121.58	4442447.77	-	0.1	
5	627115	4442449.22	-	-	
6	627116.42	4442449.91	-	0.1	
1	627168.57	4442438.89	-	0.1	

полное наименование должности	<div><p>ДОКУМЕНТ ПОДПИСАН ЭЛЕКТРОННОЙ ПОДПИСЬЮ</p><p>Сертификат: 0091AAF5A599507BC7E6D39D2DFA052F9A</p><p>Владелец: ФЕДЕРАЛЬНАЯ СЛУЖБА ГОСУДАРСТВЕННОЙ РЕГИСТРАЦИИ, КАДАСТРА И КАРТОГРАФИИ</p><p>Действителен: с 16.09.2025 по 10.12.2026</p></div>	инициалы, фамилия

Земельный участок			
вид объекта недвижимости			

Лист № 2 раздела 4.2	Всего листов раздела 4.2: 3	Всего разделов: 8	Всего листов выписки: 23
----------------------	-----------------------------	-------------------	--------------------------

23.12.2025г. № КУВИ-001/2025-231564941

Кадастровый номер: 11:05:0105025:67

Сведения о характерных точках границы части (частей) земельного участка

Учетный номер части: 11:05:0105025:67/6

Система координат

Номер точки	Координаты, м		Описание закрепления на местности	Средняя квадратичная погрешность определения координат характерных точек границ земельного участка, м
	X	Y		
1	2	3	4	5
1	627108.91	4442421.24	-	-
2	627108.59	4442419.72	-	-
3	627108.15	4442410.68	-	-
4	627111.8	4442407.77	-	-
5	627114.84	4442405.35	-	-
6	627115.44	4442415.78	-	-
7	627116.39	4442415.71	-	-
8	627116.75	4442422.72	-	-
9	627109.29	4442423.07	-	-
10	627108.91	4442421.24	-	-
1	627166.05	4442417.65	-	-
2	627166.75	4442422.97	-	-
3	627168.57	4442438.89	-	-
4	627129.87	4442447.07	-	-
5	627129	4442442.95	-	-
6	627114.12	4442446.33	-	-
7	627114.06	4442446.03	-	-
8	627113.2	4442441.89	-	-
9	627112.72	4442439.6	-	-
10	627125.28	4442436.72	-	-
11	627124.51	4442432.79	-	-
12	627125.14	4442432.69	-	-
13	627124.84	4442431.33	-	-
14	627131.61	4442429.9	-	-



ДОКУМЕНТ ПОДПИСАН
ЭЛЕКТРОННОЙ ПОДПИСЬЮ

Сертификат: 0091AAF5A599507BC7E6D39D2DFA052F9A

Владелец: ФЕДЕРАЛЬНАЯ СЛУЖБА ГОСУДАРСТВЕННОЙ

РЕГИСТРАЦИИ, КАДАСТРА И КАРТОГРАФИИ

Действителен: с 16.09.2025 по 10.12.2026

полное наименование должности

инициалы, фамилия

Земельный участок				
вид объекта недвижимости				
Лист № 3 раздела 4.2		Всего листов раздела 4.2: 3		Всего разделов: 8
Всего листов выписки: 23				
23.12.2025г. № КУВИ-001/2025-231564941				
Кадастровый номер:			11:05:0105025:67	
1	2	3	4	5
15	627132.15	4442432.38	-	-
16	627133.62	4442432.07	-	-
17	627135.73	4442442.03	-	-
18	627162.19	4442436.71	-	-
19	627161.91	4442435.27	-	-
20	627164.46	4442434.84	-	-
21	627162.92	4442420.5	-	-
22	627165.2	4442420.22	-	-
23	627164.92	4442413.95	-	-
24	627165.34	4442412.38	-	-
25	627166.05	4442417.65	-	-



ДОКУМЕНТ ПОДПИСАН
ЭЛЕКТРОННОЙ ПОДПИСЬЮ

Сертификат: 0091AAF5A599507BC7E6D39D2DFA052F9A

Владелец: ФЕДЕРАЛЬНАЯ СЛУЖБА ГОСУДАРСТВЕННОЙ
РЕГИСТРАЦИИ, КАДАСТРА И КАРТОГРАФИИ
Действителен: с 16.09.2025 по 10.12.2026

полное наименование должности

инициалы, фамилия